



STATYTOJAS	<b>AB Lietuvos automobilių kelių direkcija</b> Adresas: J. Basanavičiaus g. 36, LT-03109 Vilnius Kodas Juridinių asmenų registre 188710638
UŽSAKOVAS	<b>Raseinių rajono savivaldybė</b> Adresas: V.Kudirkos g. 5, 60150 Raseiniai Kodas Juridinių asmenų registre 288740810
KOMPLEKSO PROJEKTO PAVADINIMAS	<b>VALSTYBINĖS REIKŠMĖS KRAŠTO KELIO NR. 225 RASEINIAI- BAISOGALA, KURIAM RASEINIŲ MIESTE SUTEIKTAS MAIRONIO GATVĖS PAVADINIMAS, RUOŽO NUO 0,00 IKI 0,16 KM REKONSTRAVIMO TECHNINIS DARBO PROJEKTAS</b>
STATINIO PROJEKTO PAVADINIMAS	<b>VALSTYBINĖS REIKŠMĖS KRAŠTO KELIO NR. 225 RASEINIAI- BAISOGALA, KURIAM RASEINIŲ MIESTE SUTEIKTAS MAIRONIO GATVĖS PAVADINIMAS, RUOŽO NUO 0,00 IKI 0,16 KM REKONSTRAVIMO TECHNINIS DARBO PROJEKTAS</b>
STATINIO ADRESAS	<b>KELIAS NR. 225 RASEINIAI-BAISOGALA RUOŽAS NUO 0,00 KM IKI 0,16 KM</b>
STATINIO KATEGORIJA	<b>YPATINGASIS STATINYS</b>
STATINIO GRUPĖ	<b>SUSISIEKIMO KOMUNIKACIJOS</b>
STATINIO PASKIRTIS	<b>SUSISIEKIMO KOMUNIKACIJOS</b>
STATYBOS RŪŠIS	<b>REKONSTRAVIMAS</b>
PROJEKTO RENGIMO ETAPAS	<b>TECHNINIS DARBO PROJEKTAS</b>
STATINIO PROJEKTO DALIS	<b>PROJEKTINIAI PASIŪLYMAI</b>
PROJEKTO NUMERIS	<b>4infra.LT-2023-51</b>
BYLOS ŽYMUO	<b>PP</b>
BYLOS LAIDOS ŽYMUO	<b>0</b>
DATA	<b>2023 08</b>

Atest. Nr.	Pareigos	Vardas Pavardė	Parašas
39920	UAB CityForm LT DIREKTORĖ MB Išmani infrastruktūra PV	GITANA MINEIKIENĖ VALENTAS KAČERAUSKAS	
39921	MB Išmani infrastruktūra PDV	VALENTAS KAČERAUSKAS	

**TEKSTINIŲ DOKUMENTŲ ŽINIARAŠTIS**

Dokumento žymuo	Lapų sk.	Laida	Dokumento pavadinimas	Pastabos	Lapo Nr.
4infraLT-2023-51-00-TDP-S.BSR	1	0	Bendrieji statinio rodikliai		3
4infraLT-2023-51-00-TDP-S.AR	4	0	Aiškinamasis raštas		4

**PRIDIDEDAMŲ DOKUMENTŲ ŽINIARAŠTIS**

Dokumento žymuo	Lapų sk.	Laida	Dokumento pavadinimas	Pastabos	Lapo Nr.
	1		Projektinių pasiūlymų rengimo užduotis		8
	1		Potvarkis dėl projekto vadovo paskyrimo		9
	1		Projekto vadovo atestatas		10
	1		Projekto dalies vadovo atestatas		11
	4		Partnerystės sutartis		12
	2		Susitarimas dėl partnerystės sutarties pakeitimo		16
	1		Topografinis planas		18
	16		Nekilnojamo turto registro duomenų bazės išrašai		19

**BRĖŽINIŲ ŽINIARAŠTIS**

Dokumento žymuo	Lapų sk.	Laida	Dokumento pavadinimas	Pastabos	Lapo Nr.
4infraLT-2023-51-00-TDP-PP-B.01	1	0	Objekto vietos schema, M1:5000		35
4infraLT-2023-51-00-TDP-PP-B.02	1	0	Planas, M1:500		36
4infraLT-2023-51-00-TDP-PP-B.03	1	0	Išilginis profilis, M1:500		37
4infraLT-2023-51-00-TDP-PP-B.04	1	0	Skersinis profilis, M1:50		38

**BENDRIEJI STATINIŲ RODIKLIAI**

Šiame priede nurodomi žemės sklypo ir statinių (techniniai ir paskirties) rodikliai bendruoju atveju. Projekte nurodomi konkretaus sklypo ir konkretaus statinio bendrieji rodikliai. Bendrieji statinio rodikliai lentelėje ar kita forma nurodomi projekto bendrojoje dalyje.

Pavadinimas	Mato vienetas	Kiekis	Pastabos
<b>I SKYRIUS SKLYPAS</b>			
Sklypas			
1. sklypo plotas	m <sup>2</sup>	-	
2. sklypo užstatymo intensyvumas	%	-	
3. sklypo užstatymo tankis	%	-	
<b>II SKYRIUS PASTATAI</b>			
<b>III SKYRIUS SUSISIEKIMO KOMUNIKACIJOS</b>			
<b>3.1. Kelias Nr. 225 Raseiniai-Baisiogala</b>			
3.1.1. Kelio kategorija			III
3.1.2. Rekonstruojamo kelio (pėsčiųjų ir dviračių tako) ruožo ilgis*	m	105*	
3.1.3. Pėsčiųjų ir dviračių tako plotis	m	2	
<b>3.2. Kelias Nr. 148 Raseiniai-Tytuvėnai-Radviliškis</b>			
3.2.1. Kelio kategorija			III
3.2.2. Rekonstruojamo kelio (pėsčiųjų ir dviračių tako) ruožo ilgis*	m	23*	
3.2.3. Pėsčiųjų ir dviračių tako plotis	m	2	

\* Žvaigždute pažymėti rodikliai apskaičiuojami vadovaujantis Nekilnojamojo turto kadastrinių matavimų ir kadastro duomenų surinkimo taisyklėmis, kurias tvirtina Lietuvos Respublikos žemės ūkio ministras. Baigus statybą ir atlikus kadastrinius matavimus šie rodikliai gali turėti neesminių nukrypimų [5.39].

Statinio projekto vadovas Valentas Kačerauskas  kv. at. Nr. 39920, išduotas 2020-09-18  
(vardas, pavardė, parašas, kvalifikacijos atestato arba pažymos Nr., data)

## 1. BENDRA INFORMACIJA

Projektinių pasiūlymų konstrukciniai sprendiniai atlikti pagal Lietuvos Respublikoje galiojančias statybinės normas ir taisykles. Statybinėms medžiagoms ir gaminiams, naudojamiems statyboje, taikomi galiojantys valstybiniai standartai bei europiniai EN standartai, kurių vartojimas yra įteisintas Lietuvos Respublikos atitinkamų žinybų.

Statinio projekto sprendiniai nepažeidžia trečiųjų asmenų interesų.

## 2. UŽSAKOVAS

Raseinių rajono savivaldybė. Adresas: V.Kudirkos g. 5, 60150 Raseiniai  
Kodas Juridinių asmenų registre 288740810

## 3. STATYTOJAS

AB Lietuvos automobilių kelių direkcija. Adresas: J. Basanavičiaus g. 36, LT-03109 Vilnius  
Kodas Juridinių asmenų registre 188710638

## 4. PROJEKTUOTOJAS

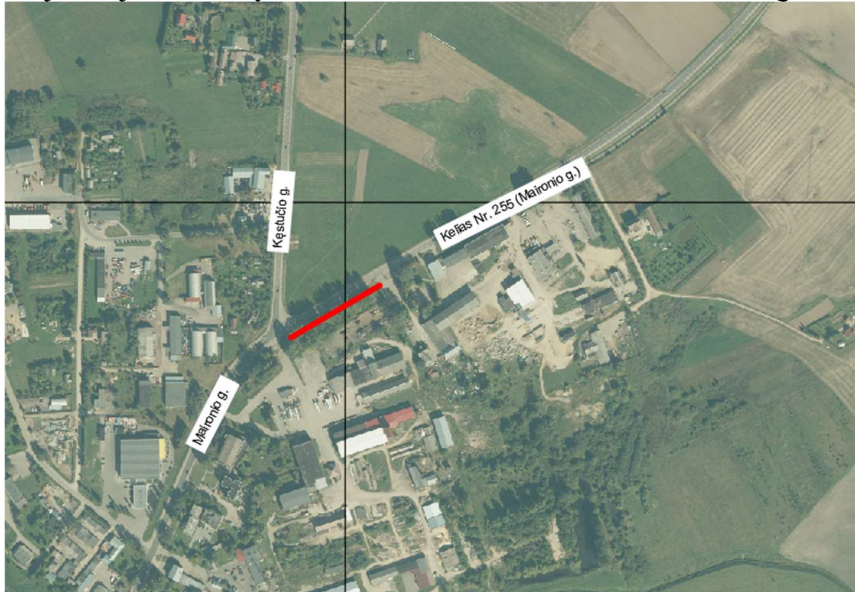
MB 4nfra.LT, S. Raštikio g. 34, LT-11110 Vilnius, El. p.: [info@4infra.lt](mailto:info@4infra.lt).

## 5. SUBRANGOVAS

MB Išmani infrastruktūra, Pakalnės g. 2C, Kvietiniai, LT-96176 Klaipėdos r., El. p.: [info@smartinfra.lt](mailto:info@smartinfra.lt).

## 6. STATINIO AR JO DALIES STATYBOS VIETA

Projektuojamo statinys adresas: Kelias Nr. 225 Raseiniai-Baisiogala ruožas nuo 0,00 iki 0,160 km



*Pav. 1. Projektuojamos pėsčiųjų ir dviračių tako vieta.*

## 7. STATINIO AR JO DALIES PAGRINDINĖ NAUDOJIMO PASKIRTIS

Inžinerinio statinio paskirtis – susisiekimo komunikacijos  
 Statinio kategorija – Ypatingasis statinys

## 8. STATINIO TECHNINIAI IR PASKIRTIES RODIKLIAI

Pėsčiųjų ir dviračių tako ilgis – apie 160 m  
 Pėsčiųjų ir dviračių tako plotis – 2 m

## 9. STATINIO STATYBOS RŪŠIS

Pagrindinė statybos rūšis: rekonstravimas

## 10. PROJEKTINIŲ SPRENDINIŲ PAAIŠKINIMAI IR PAGRINDIMAI

### 10.1. Esamų statinių techninė būklė

Tako statybos darbų vieta:

- kelio Nr. 225 Raseiniai–Baisiogala, kuriam Raseinių mieste suteiktas Maironio gatvės pavadinimas, ruožas nuo 0,00 iki 0,16 km, Raseinių miesto šiaurės-rytų dalyje.

Objekto vieta yra susiformavusioje pramoninės teritorijoje. Kairėje kelio pusėje yra atvira neužstatyta teritorija Dešinėje kelio pusėje, kurioje rekonstruojamas takas, įrengta apie 20 metrų pločio žalioji zona, už kurios stovi pramoniniai pastatai. Šia gatve vyksta susisiekimas su užmiesčio keliais, privažiavimas prie pramoninių teritorijų. Rekonstruojamame ruože taip pat vyksta nemotorizuotas eismas taku, nutiestu palei kelią.

Takas pertvarkomas ruože tarp dviejų įvažiavimų į dideles pramonines teritorijas

### 10.2. Paruošiamieji darbai

Prieš pradėdant kiemo statinių remonto darbus, jei bus būtina, nustatyta tvarka gauti statybą leidžiančius dokumentus savivaldybėje, kurios teritorijoje, numatomi darbai (Raseinių miestovės savivaldybė). Taip pat privaloma gauti leidimą darbams vykdyti, jei darbai bus vykdomi už kelio sklypo ribos. Esamų inžinerinių komunikacijų zonose žemės darbai turi būti atliekami rankiniu būdu.

Pradžioje turi būti pašalintos esamos dirvožemės, tuomet išardomos esamos dangos ir atliekami remonto darbai. Esamas dirvožemis panaudojamas vejų įrengimui, teritorijos rekultivavimui.

### 10.3. Vandens nuleidimas

Vandens nuvedimas nuo dangos numatomas skersiniais ir išilginiais nuolydžiais į žalius plotus, esamus griovius. Pk 0+14 įrengiama 0,3 m skersmens PVC pralaida.

### 10.4. Pėsčiųjų ir dviračių tako konstrukcija

Projektinė pėsčiųjų ir dviračių tako danga :

- |  |         |
|--|---------|
| • Asfalto pagrindo dangos sluoksnis iš AC 16 PD  | -0,06 m |
| • Skaldos pagrindo sluoksnis iš nesurištųjų mineralinių medžiagų mišinio fr. 0/45, Ev2 ≥ 120 MPa | -0,15 m |
| • Šalčiui nejautrių medžiagų sluoksnis, Ev2 ≥ 100 MPa  | -0,20 m |
| • Sankasos gruntas, Ev2 ≥ 30 Mpa   |         |

Takų dangai deformacijos modulis  $EV2$  virš nesurištųjų mineralinių medžiagų mišinio pagrindo ≥ 80 MPa.

### 10.5. Projektiniai sprendiniai

Rekonstruojant krašto kelią Nr. 255 Raseiniai-Baisiogala ruožą 0.00 km iki 0,160 km dešinėje kelio pusėje tarp dviejų nuovažų į dideles pramonines teritorijas įrengiamas 2 m pločio pėsčiųjų ir dviračių takas.

Pėsčiųjų takas projektuojamas dviejuose žemės sklypuose Nr. 7263/7001:1 ir Nr. 7263/7001:5.

Projekte numatyta įrengti tako dangos konstrukciją, išilginį tako profilį priderinant prie esamo reljefo išilginio profilio.

Projektuojamame kelio Nr. 225 Raseiniai-Baisiogala (Maironio g.) ruože takas rengiamas su asfalto danga. Projektuojamo ruožo pradžioje yra tako sankirta su nuovaža iš žiedinės sankryžos į pramonės objektų teritoriją. Sankryža neseniai rekonstruota, todėl sankryžos zonoje tako rekonstravimo darbai neprojektuojami.

Takas yra kelių juostoje, kuri registruota VĮ Registrų centras. Trasa priderinta prie esamos situacijos, paliekama medžių alėjoje.

Takas rengiamas su asfalto danga. Takas tiesiamas atskirai nuo kelio važiuojamosios dalies žemės sankasos. Nuo kelio jį skiria žalioji juosta su medžių eile. Išoriniai tako kraštai įreminami betoniniais gazoniniais bordiūrais. Tako skersinis nuolydis – 2,0 % nuo kelio į šalikelės pusę.

Projektuojamo pėsčiųjų ir dviračių tako trasos gale prieš nuovažą numatoma įrengti įspėjamuosius paviršius neregiam.

### 10.6. Inžineriniai tinklai


Objekto teritorijoje yra vandentiekio tinklai, ryšių kabeliai, grunte, požeminiame apsauginiame vamzdyje, požeminėje kanalizacijoje.

Projekte numatyta išsaugoti visas inžinerines komunikacijas.

Esamus ryšių kabelius, patenkančius po suprojektuota danga, projekte numatyta apsaugoti sudedamais vamzdžiais. Vamzdžių vidinis skersmuo ne mažesnis nei 50 mm

**11. Normatyviniai statybos techniniai dokumentai:**

STR 1.01.02:2016	„Normatyviniai statybos techniniai dokumentai“
STR 1.01.03:2017	„Statinių klasifikavimas“
STR 1.01.08:2002	„Statinio statybos rūšys“
STR 1.04.02:2011	„Inžineriniai geologiniai ir geotechniniai tyrimai“
STR 1.04.04:2017	„Statinio projektavimas, projekto ekspertizė“
STR 1.05.01:2017	„Statybą leidžiantys dokumentai. Statybos užbaigimas. Statybos sustabdymas. Savavališkos statybos padarinių šalinimas. Statybos pagal neteisėtai išduotą statybą leidžiantį dokumentą padarinių šalinimas“
STR 1.06.01:2016	„Statybos darbai. Statinio statybos priežiūra“
STR 2.01.01(1):2005	„Esminis statinio reikalavimas „Mechaninis atsparumas ir pastovumas“
STR 2.01.01(2):1999	„Esminiai statinio reikalavimai. Gaisrinė sauga“
STR 2.01.01(3):1999	„Esminiai statinio reikalavimai. Higiena, sveikata, aplinkos apsauga“
STR 2.01.01(4):2008	„Esminis statinio reikalavimas „Naudojimo sauga“
STR 2.01.01(5):2008	„Esminis statinio reikalavimas „Apsauga nuo triukšmo“
STR 2.01.01(6):2008	„Esminis statinio reikalavimas „Energijos taupymas ir šilumos išsaugojimas“
STR 2.01.02:2016	„Pastatų energinio naudingumo projektavimas ir sertifikavimas“
STR 2.03.02:2005	„Gamybos, pramonės ir sandėliavimo statinių sklypų tvarkymas“
STR 2.06.04:2014	„Gatvės ir vietinės reikšmės keliai. Bendrieji reikalavimai“
STR 2.07.01:2003	„Vandentiekis ir nuotekų šalintuvai. Pastato inžinerinės sistemos. Lauko inžineriniai tinklai“
STR 2.09.02:2005	„Šildymas, vėdinimas ir oro kondicionavimas“
STR 1.01.02:2016	„Normatyviniai statybos techniniai dokumentai“

0	2023-08	Statybos leidimui, konkursui ir statybai			
LAIDA	DATA	LAIDOS STATUSAS. KEITIMO PRIEŽASTIS (JEI TAIKOMA)			
Projektuotojas	Kvalifikaciją patvirtinančio dokumento Nr.	Pareigos	Vardas, pavardė	Parašas	
MB Išmani infrastruktūra	39920	SPV	Valentas Kačerauskas		

## PROJEKTINIŲ PASIŪLYMŲ RENGIMO UŽDUOTIS

1. **Statytojas:** AB Lietuvos automobilių kelių direkcija.
2. **Užsakovas:** Raseinių rajono savivaldybės administracija.
3. **Projekto rengėjas:** Jungtinės veiklos partneriai: UAB CityForm LT, S. Žukausko g. 4-108, LT-08244 Vilnius, El. p.: info@cityform.lt; ir MB 4infra.LT, S. Raštikio g. 34, LT-11110 Vilnius, El. p.: info@4infra.lt.
4. **Projekto pavadinimas:** Valstybinės reikšmės krašto kelio Nr. 225 Raseiniai-Baisogala, kuriam Raseinių mieste suteiktas Maironio gatvės pavadinimas, ruožo nuo 0,00 iki 0,16 km rekonstravimo darbo projektas
5. **Statybos rūšis:** rekonstravimas.
6. **Statinių kategorija:** Ypatingasis statinys
7. **Pagrindinė statinio naudojimo paskirtis:** *Susisiekimo komunikacijos: keliai*
8. **Statinių techniniai rodikliai:**
  - 8.1. Tako ilgis – apie 160 m.
  - 8.2. Tako plotis – 2 m.
9. **Projektavimo darbų apimtis:** suprojektuoti pėsčiųjų dviračių taką dešinėje kelio Nr. 225 Raseiniai-Baisogala ruožo nuo 0,00 km iki 0,16 km pusėje
10. **Projektinių pasiūlymų paskirtis:**
  - 11.1. išreikšti Statytojo sumanytų sprendinių įgyvendinimo idėją,
  - 11.2. informuoti visuomenę apie visuomenei svarbaus statinio numatomą projektavimą,
  - 11.3. vadovautis, kai rengiamas statinio techninis darbo projektas.
12. **Projektinių pasiūlymų sudėtis:**
  - 12.1. aiškinamasis raštas,
  - 12.2. Planas.
  - 12.3. Skersinis profilis.
  - 12.4. Išilginis profilis
13. **Statytojo pateikiami dokumentai ir kiti duomenys:** žemės sklypų ir statinių nekilnojamo turto ir registro centro išrašai.
14. **Projektinių pasiūlymų vaizdinė informacija:**
  - 14.1. Planas.
  - 14.2. Skersinis profilis.
  - 14.3. Išilginis profilis
15. **Kiti duomenys:** projektiniai pasiūlymai Užsakovui pateikiami elektroninėje laikmenoje (1 egz.) pasirašyti elektroniniu parašu.

Užsakovas

Raseinių rajono savivaldybės

Administracijos direktorius

Projektuotojas

MB 4infra.LT

Projekto vadovas

Valentas Kačerauskas



## POTVARKIS

## DĖL PROJEKTO VADOVO IR PROJEKTO DALIES VADOVO PASKYRIMO

2023 m. balandžio mėn. 25 d. Nr. Ra-230525-1

Vilnius

Projektui:

**„Valstybinės reikšmės krašto kelio Nr. 225 Raseiniai-Baisogala, kuriam Raseinių mieste suteiktas Maironio gatvės pavadinimas, ruožo nuo 0,00 iki 0,16 km rekonstravimo darbo projektas“**

S k i r i u:

Projekto vadovu Valentą Kačerauską, atestato Nr. 39920,

Projekto dalies vadovu Valentą Kačerauską, atestato Nr. 39921, bendrajai, susisiekimo ir skaičiuojamosios kainos nustatymo dalims.

Projekto vadovo ir projekto dalies vadovo veikla trunka nuo jų paskyrimo dienos iki objekto statybos darbų pridavimo valstybinei komisijai dienos.

MB 4infra.LT, Direktorius





STATYBOS PRODUKCIJOS  
SERTIFIKAVIMO CENTRAS

Valstybės įmonė Statybos produkcijos sertifikavimo centras, įmonės kodas 110068926, Linkmenų g. 28, LT-08217 Vilnius

# KVALIFIKACIJOS ATESTATAS

Nr.39920

**Valentas Kačerauskas**

Suteikta teisė eiti ypatingojo statinio projekto vadovo ir ypatingojo statinio projekto vykdymo priežiūros vadovo pareigas.

Statiniai: susisiekimo komunikacijos (keliai, gatvės, kiti transporto statiniai).

Vyriausybės  
pavardė



Išduotas 2020 m. rugsėjo 18 d.

Pirmą kartą išduotas 2020 m. rugsėjo 18 d.

Kvalifikacijos atestatų registras skelbiamas [www.spsc.lt](http://www.spsc.lt)

25633



STATYBOS PRODUKCIJOS  
SERTIFIKAVIMO CENTRAS

Valstybės įmonė Statybos produkcijos sertifikavimo centras, įmonės kodas 110068926, Linkmenų g. 28, LT-08217 Vilnius

# KVALIFIKACIJOS ATESTATAS

Nr.39921

**Valentas Kačerauskas**

Suteikta teisė eiti ypatingojo statinio projekto dalies vadovo ir ypatingojo statinio projekto dalies vykdymo priežiūros vadovo pareigas.

Statiniai: susisiekimo komunikacijos (keliai, gatvės, kiti transporto statiniai).  
Projekto dalys: susisiekimo, pasirengimo statybai ir statybos darbų organizavimo, statybos skaičiuojamosios kainos nustatymo.

25634

Išduotas 2020 m. rugsėjo 18 d.

Pirmą kartą išduotas 2020 m. rugsėjo 18 d.

Kvalifikacijos atestatų registras skelbiamas [www.spsc.lt](http://www.spsc.lt)

2918

## PARTNERYSTĖS SUTARTIS

2018 m. rugpjūčio 28 d. Nr. 5-624 / 38-594

Raseinių rajono savivaldybės administracija (toliau – Projekto vykdytojas), juridinio asmens kodas 288740810, registruota adresu V. Kudirkos g. 5, LT-60150 Raseiniai, duomenys apie įstaigą kaupiami ir saugomi Lietuvos Respublikos juridinių asmenų registre, atstovaujama administracijos direktoriaus pavaduotojo, pavaduojančio administracijos direktorių, veikiančio pagal Raseinių rajono savivaldybės tarybos 2018 m. sausio 25 d. sprendimą Nr. TS-19 „Dėl Raseinių rajono savivaldybės vardu sudaromų sutarčių pasirašymo tvarkos aprašo patvirtinimo“

ir

Lietuvos automobilių kelių direkcija prie Susisiekimo ministerijos (toliau – Partneris), kodas 188710638, registruota adresu J. Basanavičiaus g. 36, LT-03109 Vilnius, duomenys apie įstaigą kaupiami ir saugomi Lietuvos Respublikos juridinių asmenų registre, atstovaujama , veikiančio pagal Lietuvos automobilių kelių direkcijos prie Susisiekimo ministerijos nuostatus, patvirtintus Lietuvos Respublikos susisiekimo ministro 2006 m. lapkričio 30 d. įsakymu Nr. 3-457 „Dėl Lietuvos automobilių kelių direkcijos prie Susisiekimo ministerijos nuostatų patvirtinimo“,

toliau kartu vadinamos **Šalimis arba Partneriais**, o kiekviena atskirai – **Šalimi**, atsižvelgdamos į tai, kad:

a) Raseinių mieste bus įgyvendinamas projektas „Pėsčiųjų ir dviračių takų statyba Raseinių m., Žvyryno g., Stonų g., Žibuoklių g., Vaižganto g. ir Maironio g. dalyse“ pagal 2014–2020 metų Europos Sąjungos fondų investicijų veiksmų programos 4 prioriteto „Energijos efektyvumo ir atsinaujinančių išteklių energijos gamybos ir naudojimo skatinimas“ 04.5.1-TID-R-516-21 priemonės „Pėsčiųjų ir dviračių takų rekonstrukcija ir plėtra“ projektų finansavimo aprašą (toliau – Aprašas) iš Europos Sąjungos struktūrinių fondų (toliau – ES lėšos), kurio metu bus įgyvendinamas projektas „Šaligatvių, pėsčiųjų ir dviračių takų (i) prie valstybinės reikšmės rajoninio kelio Nr. 3512 Raseiniai–Paupys–Eržvilkas, kuriam Raseinių mieste suteiktas Stonų g. pavadinimas, sankryžoje su Žvyryno gatve (apie 30 m); (ii) prie valstybinės reikšmės rajoninio kelio Nr. 3529 Raseiniai–Ramonai–Alėjai, kuriam Raseinių mieste suteiktas Vaižganto gatvės pavadinimas, ruože nuo 0,55 iki 1,14 km; (iii) prie valstybinės reikšmės krašto kelio Nr. 225 Raseiniai–Baisiogala, kuriam Raseinių mieste suteiktas Maironio gatvės vardas, ruože nuo 0,00 iki 0,32 km, statyba/rekonstravimas“ (ypatingas statinys) (toliau – Projektas);

b) Partneris valstybinės reikšmės rajoninius kelius Nr. 3512 Raseiniai–Paupys–Eržvilkas ir Nr. 3529 Raseiniai–Ramonai–Alėjai bei valstybinės reikšmės krašto kelią Nr. 225 Raseiniai–Baisiogala valdo patikėjimo teise;

c) Projektas bus vykdomas Partnerio patikėjimo teise valdomoje valstybinėje žemėje;

besivadovaudamos teisingumo, protingumo ir sąžiningumo principais, susitarė ir sudarė šią partnerystės sutartį (toliau vadinama **Sutartimi**):

### I. SUTARTIES DALYKAS

1. Sutarties dalykas yra Šalių bendra veikla ir bendri įsipareigojimai bei priimtų įsipareigojimų vykdymas tinkamai ir laiku, įgyvendinant Projektą.

2. Ši Sutartis yra sudaroma siekiant nustatyti Projektui įgyvendinti reikalingų Partnerių įnašų, teisių, pareigų, atsakomybės ir Projekto rezultatų paskirstymą bei tęstinės veiklos po Projekto užbaigimo vykdymą.

3. Šia Sutartimi Partneriai, kooperuodami savo darbą, žinias ir žmogiškuosius išteklius, įsipareigoja bendrai veikdami rengtis Projekto įgyvendinimui, įgyvendinti Projektą bei užtikrinti Partneriams tenkančios tęstinės veiklos po Projekto užbaigimo vykdymą.

4. Projekto įgyvendinimas bus vykdomas Projekto vykdytojo su tiekėjais sudarytu sutarčių pagrindu.

5. Projekto įgyvendinimą Projekto vykdytojas apmoka Europos sąjungos ir (ar) Projekto vykdytojo biudžeto lėšomis.

6. Projekto įgyvendinimas apima *šaligatvių, pėsčiųjų ir dviračių takų (i) prie valstybinės reikšmės rajoninio kelio Nr. 3512 Raseiniai–Paupys–Eržvilkas, kuriam Raseinių mieste suteiktas Stonų g. pavadinimas, sankryžoje su Žvyryno gatve (apie 30 m); (ii) prie valstybinės reikšmės rajoninio kelio Nr. 3529 Raseiniai–Ramonai–Alėjai, kuriam Raseinių mieste suteiktas Vaižganto gatvės pavadinimas, ruože nuo 0,55 iki 1,14 km; (iii) prie valstybinės reikšmės krašto kelio Nr. 225 Raseiniai–Baisiogala, kuriam Raseinių mieste suteiktas Maironio gatvės vardas, ruože nuo 0,00 iki 0,32 km, statybą/rekonstravimą*, įskaitant projektavimą, ekspertizę, Projekto vykdymo priežiūrą, statybos darbus, Projekto įgyvendinimo statybos darbų techninę priežiūrą ir su ja susiję laboratorinius tyrimus ir bandymus, geodezinių nuotraukų, sklypų ir statinių kadastrinių matavimų bylų parengimą pagerintam ir (ar) naujai sukurtam turtui, statybos užbaigimo procedūras.

## II. ŠALIŲ PAREIŠKIMAI, GARANTIJOS IR ĮSIPAREIGOJIMAI

7. Projekto vykdytojas ir Partneris, kiekvienas atskirai savo vardu pareiškia ir garantuoja, kad:

7.1. jis turi teisę sudaryti ir vykdys šią Sutartį pagal joje numatytas sąlygas, vadovaudamasis Lietuvos Respublikos ir Europos Sąjungos teisės aktais bei kitais Partnerių veiklą reglamentuojančiais dokumentais;

7.2. jis atliks visus teisinius veiksmus, kurie turėjo būti atlikti iki šios Sutarties sudarymo, būtinus Sutarties tinkamam sudarymui, galiojimui ir vykdymui;

7.3. sudarydamas Sutartį ir vykdydamas iš jos kylančius įsipareigojimus, jis nepažeis jį saistančių įsipareigojimų, sutarčių, kitų dokumentų ir teisės aktų nuostatų;

8. Projekto vykdytojas ir Partneris įsipareigoja užtikrinti, kad šiame skyriuje išdėstyti jų pareiškimai, garantijos ir įsipareigojimai išliks teisingi ir galiojantys iki visiško šios Sutarties įvykdymo.

9. Projekto vykdytojas ir Partneris susitaria, kad prieš trečiuosius asmenis kiekviena Šalis atsako pagal savo prisiimtus įsipareigojimus.

10. Projekto vykdytojas atstovaus Partneriui Projekto įgyvendinimo klausimais santykiuose su trečiaisiais asmenimis, įskaitant, bet neapsiribojant, VŠĮ Centrine projektų valdymo agentūra (toliau – CPVA), kitomis valstybės ir savivaldybės įmonėmis, įstaigomis, organizacijomis, ir užtikrins, kad Partneris būtų tinkamai informuotas apie jo pareigas, susijusias su Projekto finansavimo sutarties vykdymu ir Projekto įgyvendinimu.

### 11. Projekto vykdytojas įsipareigoja:

11.1. finansuoti Projekto techninio darbo projekto parengimą;

11.2. gavęs Partnerio įgaliojimą ir projektavimo užduotį atstovauti Kelių direkciją, rengiant Projekto techninį darbo projektą, gaunant prisijungimo sąlygas ir atliekant visas procedūras, reikalingas statybą leidžiančiam dokumentui gauti. Pagal nustatytą Kelių direkcijos tvarką parengtą Projekto techninį darbo projektą pateikti Partneriui techninio darbo projekto ekspertizės procedūroms atlikti;

11.3. koreguoti Projekto techninį darbo projektą, kol bus gauta teigiama ekspertizės išvada;

11.4. gavęs Partnerio įgaliojimą, gauti statybą leidžiantį dokumentą Partnerio vardu;

11.5. rengti Projekto įgyvendinimo Darbų atlikimo viešojo pirkimo dokumentus ir Lietuvos Respublikos viešųjų pirkimų įstatyme bei kituose teisės aktuose perkančiajai organizacijai numatytomis teisėmis, pareigomis ir atsakomybe įvykdyti viešąjį pirkimą, parinkti laimėtoją bei pasirašyti su juo sutartį;

11.6. organizuoti ir finansuoti Projekto statybos darbus, įskaitant geodezinių nuotraukų, sklypų ir statinių kadastrinių matavimų bylų parengimą;

11.7. organizuoti ir finansuoti Projekto vykdymo ir techninę priežiūrą;

11.8. gavęs Partnerio įgaliojimą, organizuoti Projekto statybos darbų užbaigimo procedūras teisės aktų nustatyta tvarka ir gauti statybos užbaigimo aktą;

11.9. finansuoti Projekto statybos darbų užbaigimo procedūras;

11.10. nedelsiant informuoti Kelių direkciją, jeigu dėl pasikeitusių aplinkybių tampa finansiškai nepajėgus įgyvendinti Projektą;

#### **12. Partneris įsipareigoja:**

12.1. parengti techninę užduotį projektavimui;

12.2. suteikti įgaliojimą Projekto vykdytojui atstovauti Kelių direkciją, rengiant Projekto techninį darbo projektą ir atliekant visas procedūras, reikalingas prisijungimo sąlygoms ir statybą leidžiančiam dokumentui gauti;

12.3. organizuoti ir finansuoti Projekto techninio darbo projekto ekspertizės atlikimo procedūras;

12.4. gavus teigiamą ekspertizės išvadą, patvirtinti Projekto techninį darbo projektą;

12.5. suteikti Projekto vykdytojui įgaliojimą organizuoti statybos užbaigimo procedūras teisės aktų nustatyta tvarka.

### **III. IŠLAIDŲ APMOKĖJIMAS**

13. Projekto vykdytojas įsipareigoja Projektą finansuoti Europos Sąjungos ir (ar) savivaldybės biudžeto lėšomis, išskyrus Sutarties 12.3 papunktyje numatytą Projekto techninio darbo projekto ekspertizę.

14. Partneris įsipareigoja finansuoti Sutarties 12.3 papunktyje nurodytą Projekto techninio darbo projekto ekspertizę.

### **IV. PROJEKTO ĮGYVENDINIMO METU SUKURTAS TURTAS**

15. Šalys sutaria, kad Sutarties pagrindu nėra sukuriama bendroji dalinė nuosavybė.

16. Užbaigus Projektą, Kelių direkcija patikėjimo teise valdo visą Projekto metu sukurtą ir pagerintą turtą.

### **V. TĘSTINĖ VEIKLA PO PROJEKTO UŽBAIGIMO**

17. Įgyvendinus Projektą, Partneris įsipareigoja 5 (penkerius) metus išlaikyti ir savo lėšomis vykdyti Projekto įgyvendinimo metu sukurto turto tinkamą priežiūrą.

### **VI. ŠALIŲ ATSAKOMYBĖ**

18. Šalys už Sutartyje nustatytų pareigų vykdymą atsako teisės aktų nustatyta tvarka.

### **VII. SUTARTIES PAKEITIMAI**

19. Šios Sutarties pakeitimai galimi tik raštu dėl to sutarus abiem Šalims.

20. Sutarties pakeitimas yra informuojamas kaip papildomas susitarimas pakeisti Sutartį ir pasirašomas Partnerių įgaliotų atstovų.

### **VIII. SUTARTIES GALIOJIMAS IR PABAIGA**

21. Sutartis įsigalioja nuo tos dienos, kai ją pasirašo abi Sutarties Šalys. Sutartis galioja, kol Šalys įgyvendina Projektą ir įvykdo visus kitus Sutartyje nurodytus įsipareigojimus arba iki Sutarties nutraukimo.

22. Sutartis gali būti nutraukta Šalių abipusiu rašytiniu susitarimu.

23. Sutartis gali būti nutraukta vienašališkai, įspėjus prieš 30 (trisdešimt) kalendorinių dienų vienai šaliai padarius esminį Sutarties pažeidimą.

## IX. BAIGIAMOSIOS NUOSTATOS

24. Nei viena iš Šalių negali perleisti savo teisių ir pareigų pagal šią Sutartį be išankstinio kitos Šalies sutikimo.

25. Visi Sutartyje numatyti pranešimai laikomi įteiktais, jei jie įteikiami tiesiogiai Šalies įgaliotam atstovui ar išsiunčiami paštu registruotu laišku šioje Sutartyje nurodytais Šalių adresais. Jei Šalis neinformavo kitos Šalies apie savo adreso pasikeitimą, pranešimai, išsiųsti pagal paskutinį žinomą adresą, laikomi įteiktais tinkamai.

26. Šalys privalo viena kitą informuoti apie tai, kad pasikeitė jų adresas, pavadinimas (taip pat partnerių pavadinimai), Projekto sąskaitos numeriai, elektroninio pašto adresas ar kiti kontaktiniai duomenys, kuriuos viena kitai nurodė.

27. Visų Projektui įgyvendinti reikalingų dokumentų derinimo, Sutartyje nurodytų sutikimų, pritarimų terminas negali būti ilgesnis kaip 10 (dešimt) darbo dienų nuo šių dokumentų, pranešimų gavimo dienos. Jei per šį terminą, negaunama rašytinių pastabų, laikoma, kad dokumentai suderinti, sutikimai, pritarimai gauti.

28. Šalys susitaria laikyti konfidencialia visą su Sutartimi susijusią informaciją ir neatskleisti jos jokiems tretiesiems asmenims be išankstinio kitos Šalies sutikimo, išskyrus CPVA ir atvejus, kai šios informacijos atskleidimo reikalauja teisės aktai ir tai būtina tinkamam šios Sutarties įgyvendinimui.

29. Jeigu kuri nors Sutarties nuostata yra arba tampa iš dalies arba visai negaliojanti, ji nedaro negaliojančių kitų Sutarties nuostatų. Tokiu atveju negaliojančią nuostatą Šalys susitaria pakeisti teisiškai veiksminga norma, kuri, kiek tai įmanoma, turėtų tą patį teisinį ir ekonominį efektą, kaip ir negaliojanti nuostata.

30. Bet koks ginčas, nesutarimas ar reikalavimas, kylantis iš Sutarties ar susijęs su ja, jos pažeidimu, nutraukimu ar negaliojimu, Sutarties sąlygų nevykdymu ar netinkamu vykdymu, turi būti sprendžiamas derybomis. Nepavykus susitarti taikiai, ginčas sprendžiamas įstatymų nustatyta tvarka teisme, kurio veiklos teritorijai yra priskirta Projekto vykdytojo buveinė.

31. Šalys patvirtina, kad yra susipažinę su savo teisėmis ir pareigomis įgyvendinant Projektą.


32. Sutartis pasirašyta dviem egzemplioriais, po vieną kiekvienai Šaliai. Visi Sutarties egzemplioriai turi vienodą teisinę galią. Šalys pasirašo kiekviename Sutarties lape.

## XI. SUTARTIES ŠALYS

### Projekto vykdytojas:

Raseinių rajono savivaldybės  
administracija  
V. Kudirkos g. 5, LT-60150 Raseiniai  
Įstaigos kodas 288740810  
Atsiskaitomoji sąskaita:  
LT98 4010 0414 0005 0058  
Luminor Bank AB  
Telefonas (8 428) 79 600  
El.paštas: savivaldybe@raseiniai.lt

Raseinių rajono savivaldybės  
administracijos direktoriaus pavaduotojas,  
navaduojantis administracijos direktorių,



### Partneris:

Lietuvos automobilių kelių direkcija  
prie Susisiekimo ministerijos  
J. Basanavičiaus g. 36, LT-03109 Vilnius  
Įstaigos kodas 188710638  
Atsiskaitomoji sąskaita:  
LT37 7300 0100 0245 6303  
AB „Swedbank“  
Telefonas (8 5) 232 9600  
El. paštas: lakd@lakd.lt

Lietuvos automobilių kelių direkcijos  
prie Susisiekimo ministerijos

4269

1SR-594

**SUSITARIMAS NR. 1**  
**DĖL 2018 M. RUGPJŪČIO 28 D. PARTNERYSTĖS SUTARTIES NR. S-624**  
**PAKEITIMO**

2019 m. lapkričio 18 d.  
Vilnius

**Lietuvos automobilių kelių direkcija prie Susisiekimo ministerijos** (toliau – **Partneris**), juridinio asmens kodas 188710638, registruota adresu J. Basanavičiaus g. 36, LT-03109 Vilnius, duomenys apie įstaigą kaupiami ir saugomi Lietuvos Respublikos juridinių asmenų registre, atstovaujama \_\_\_\_\_

veikiančio pagal Lietuvos automobilių kelių direkcijos prie Susisiekimo ministerijos nuostatus, patvirtintus Lietuvos Respublikos susisiekimo ministro 2006 m. lapkričio 30 d. įsakymu Nr. 3-457 „Dėl Lietuvos automobilių kelių direkcijos prie Susisiekimo ministerijos nuostatų patvirtinimo“, ir

**Raseinių rajono savivaldybės administracija** (toliau – **Projekto vykdytojas**), juridinio asmens kodas 288740810, registruota adresu V. Kudirkos g. 5, LT-60150 Raseiniai, duomenys apie įstaigą kaupiami ir saugomi Lietuvos Respublikos juridinių asmenų registre, atstovaujama administracijos direktoriaus \_\_\_\_\_, veikiančio pagal Raseinių rajono savivaldybės tarybos 2018 m. sausio 25 d. sprendimą Nr. TS-19 „dėl Raseinių rajono savivaldybės vardu sudaromų sutarčių pasirašymo tvarkos aprašo patvirtinimo“,

toliau kartu vadinamos Šalimis arba Partneriais, o kiekviena atskirai – Šalimi, vadovaudamosi tarp Šalių 2018 m. rugpjūčio 28 d. sudarytos partnerystės sutarties Nr. S-624 (toliau – Sutartis) 19 ir 20 punktais, teisingumo, protingumo ir sąžiningumo principais, susitarė ir sudarė šį papildomą susitarimą Nr. 1 prie Sutarties (toliau – **Susitarimas**), kuriuo susitarė:

1. Pakeisti Sutartį:

1.1. pakeisti 5 punktą ir išdėstyti jį taip:

„5. Projekto įgyvendinimą Projekto vykdytojas apmoka Europos Sąjungos ir (ar) Projekto vykdytojo biudžeto lėšomis, Partneris – Kelių priežiūros ir plėtros programos lėšomis.“;

1.2. pakeisti 11.7 papunktį ir išdėstyti jį taip:

„11.7. organizuoti ir finansuoti Projekto vykdymo priežiūrą;“

1.3. papildyti 12.6 papunkčiu ir išdėstyti jį taip:

„12.6. organizuoti ir finansuoti Projekto statybos darbų techninę priežiūrą ir su ja susijusius laboratorinius tyrimus ir bandymus.“;

1.3. pakeisti 13 punktą ir išdėstyti jį taip:

„13. Projekto vykdytojas įsipareigoja Projektą finansuoti Europos Sąjungos ir (ar) savivaldybės biudžeto lėšomis, išskyrus Sutarties 12.3 papunktyje numatytą Projekto techninio darbo projekto ekspertizę ir 12.6 papunktyje numatytą Projekto statybos darbų techninę priežiūrą ir su ja susijusius laboratorinius tyrimus ir bandymus.“;

1.4. pakeisti 14 punktą ir išdėstyti jį taip:

„14. Partneris įsipareigoja Kelių priežiūros ir plėtros programos lėšomis finansuoti Sutarties 12.3 papunktyje numatytą Projekto techninio darbo projekto ekspertizę ir 12.6 papunktyje numatytą Projekto statybos darbų techninę priežiūrą ir su ja susijusius laboratorinius tyrimus ir bandymus.“

2. Šis Susitarimas įsigalioja nuo jo pasirašymo dienos.

3. Šis Susitarimas yra neatskiriama Sutarties dalis.

4. Susitarimas yra sudarytas dviem vienodą teisinę galią turinčiais egzemplioriais, po vieną kiekvienai Šaliai.

5. Šis Susitarimas Šalių perskaitytas, suprastas, ir pasirašytas tinkamai įgaliotų atstovų kaip pilnai atitinkantis jų valią bei interesus aukščiau nurodytą dieną.

### Partneris


Lietuvos automobilių kelių direkcija  
prie Susisiekimo ministerijos  
J. Basanavičiaus g. 36, LT-03109 Vilnius  
Įstaigos kodas 188710638  
Atsiskaitomoji sąskaita:  
LT37 7300 0100 0245 6303  
AB „Swedbank“  
Telefonas (8 5) 232 9600  
El. paštas: lakd@lakd.lt

Lietuvos automobilių kelių direkcijos prie  
Susisiekimo ministerijos

### Projekto vykdytojas

Raseinių rajono savivaldybės  
administracija  
V. Kudirkos g. 5, LT-60150 Raseiniai  
Įstaigos kodas 288740810  
Atsiskaitomoji sąskaita:  
LT98 4010 0414 0005 0058  
Luminor Bank AB  
Telefonas (8 428) 79 600  
El. paštas: savivaldybe@raseiniai.lt

Raseinių rajono savivaldybės  
administracijos direktorius

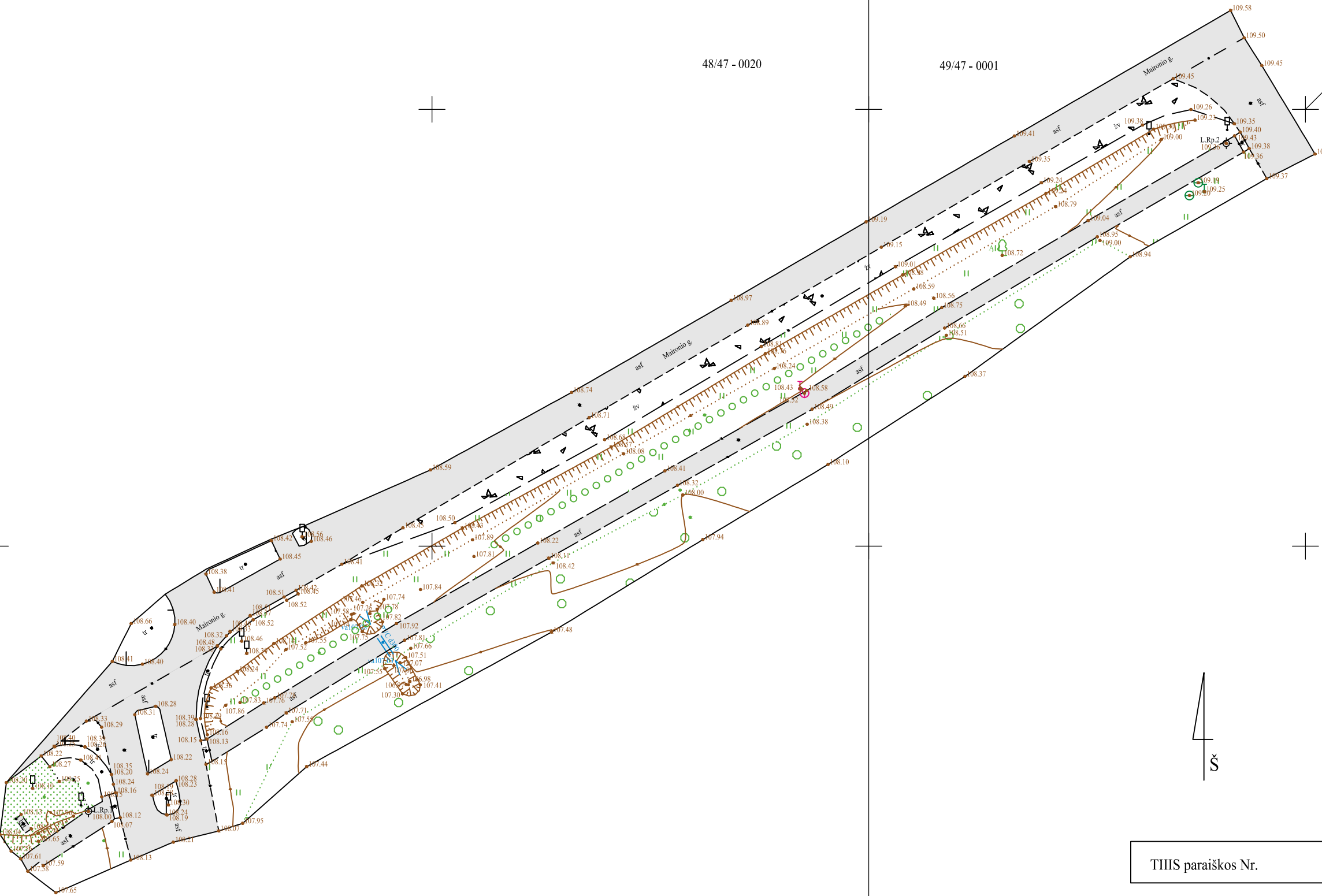


TOPOGRAFINIS PLANAS M 1:500

48/47 - 0020

49/47 - 0001

6139900.00  
445050.00



6139800.00  
444900.00

TIIS paraiškos Nr.	TIIS1-20230523-035920
--------------------	-----------------------

Plano tipas:	Pilnas turinys				
Objekto adresas:	Maitonio g., Raseiniai				
Aukščių sistema	Koordinacių sistema	Pagrindinis objektų tikslumas, cm			
LAS07	LKS-94	Horizontalus:	5	Vertikalus:	5

<b>MB "Geodezijos darbai"</b>					
Kv. paž. Nr.	Vardas, pavardė	Parašas	Data		
1GKV-101			2023-05		
Užsakovas					A.V.
MB 4infraLT					s.

## NEKILNOJAMOJO TURTO REGISTRO DUOMENŲ BAZĖS IŠRAŠAS

2023-08-28 09:09:21

### 1. Nekilnojamojo turto registre įregistruotas turtas:

Registro Nr.: **44/1340502**  
Registro tipas: **Statiniai**  
Sudarymo data: **2009-12-18**  
Teritorija: **Raseinių r. sav., Raseinių r. sav. teritorija**

### 2. Nekilnojamieji daiktai:

2.1. **Kelias - Kelias Nr.225 Raseiniai- Baisiogala, ruožas nuo 0.028-31.794km.**  
Aprašymas / pastabos: **Kelio ilgis 31.766km.**  
Unikalus daikto numeris: **4400-2007-7909**  
Daikto pagrindinė naudojimo paskirtis: **Kelių**  
Žymėjimas plane: **225**  
Ilgis: **31.80 km**  
Danga: **Asfaltbetonis**  
Kelio reikšmė: **Valstybinės**  
Kelio kategorija: **III**  
Eismo juostų skaičius: **Dvi**  
Atkūrimo sąnaudos (statybos vertė): **22391972 Eur**  
Atkuriamoji vertė: **7804101 Eur**  
Atkūrimo sąnaudų (statybos vertės) ir atkuriamosios vertės nustatymo data: **2011-05-17**  
Vidutinė rinkos vertė: **7804101 Eur**  
Vidutinės rinkos vertės nustatymo būdas: **Atkuriamoji vertė**  
Vidutinės rinkos vertės nustatymo data: **2011-05-17**  
Kadastro duomenų nustatymo data: **2010-11-04**

### 3. Daikto priklausiniai iš kito registro: įrašų nėra

### 4. Nuosavybė:

4.1. **Nuosavybės teisė**  
Savininkas: **LIETUVOS RESPUBLIKA, a.k. 111105555**  
Daiktas: **kelias Nr. 4400-2007-7909, aprašytas p. 2.1.**  
Įregistravimo pagrindas: **2005-05-12 Įsakymas Nr. V-98**  
**2006-01-10 Įsakymas Nr. V-8**  
Įrašas galioja: **Nuo 2010-12-03**

### 5. Valstybės ir savivaldybių žemės patikėjimo teisė: įrašų nėra

### 6. Kitos daiktinės teisės:

6.1. **Turto patikėjimo teisė**  
Patikėtinis: **Akcinė bendrovė Lietuvos automobilių kelių direkcija, a.k. 188710638**  
Daiktas: **kelias Nr. 4400-2007-7909, aprašytas p. 2.1.**  
Įregistravimo pagrindas: **2017-04-25 Perdavimo - priėmimo aktas Nr. 6-330**  
Įrašas galioja: **Nuo 2017-05-16**

### 7. Juridiniai faktai: įrašų nėra

**8. Žymos:** įrašų nėra

**9. Teritorijos, kuriose taikomos SŽNS, įrašytos į NTK kadastro duomenų byloje įrašytų duomenų pagrindu:** įrašų nėra

**10. Daikto registravimas ir kadastro žymos:**

- 10.1. **Nustatyti nauji kadastro duomenys, kurie neįrašyti į kadastrą (kadastro žyma)**  
Duomenis nustatė:  
Daiktas: kelias Nr. 4400-2007-7909, aprašytas p. 2.1.  
Įregistravimo pagrindas: 2015-05-15 Kvalifikacijos pažymėjimas Nr. 2020-12-29 Nekilnojamojo daikto kadastro duomenų byla  
Įrašas galioja: Nuo 2021-03-09
- 10.2. **Kadastro duomenų tikslinimas (daikto registravimas)**  
**Akcinė bendrovė "Kelių priežiūra", a.k. 232112130**  
Daiktas: kelias Nr. 4400-2007-7909, aprašytas p. 2.1.  
Įregistravimo pagrindas: 2011-05-17 Nekilnojamojo daikto kadastro duomenų byla Nr. 10506  
Įrašas galioja: Nuo 2011-06-06
- 10.3. **Suformuotas naujas (daikto registravimas)**  
Daiktas: kelias Nr. 4400-2007-7909, aprašytas p. 2.1.  
Įregistravimo pagrindas: 2006-01-10 Įsakymas Nr. V-8  
2010-11-04 Nekilnojamojo daikto kadastro duomenų byla Nr. 10506  
Įrašas galioja: Nuo 2010-11-29
- 10.4. **Kadastrinius matavimus atliko (kadastro žyma)**  
**Valstybės įmonė Transporto ir kelių tyrimo institutas, a.k. 132182188**  
Daiktas: kelias Nr. 4400-2007-7909, aprašytas p. 2.1.  
Įregistravimo pagrindas: 2008-06-11 Kvalifikacijos pažymėjimas Nr. 2M-M-289  
2010-11-04 Nekilnojamojo daikto kadastro duomenų byla Nr. 10506  
Licencija  
Įrašas galioja: Nuo 2010-11-29

**11. Duomenys apie įregistruotas teritorijas, kuriose taikomos specialiosios žemės naudojimo sąlygos:** įrašų nėra

**12. Registro pastabos ir nuorodos:** įrašų nėra

**13. Kita informacija:** įrašų nėra

**14. Informacija apie duomenų sandoriui tikslinimą:** įrašų nėra

Dokumentą atspausdino

## NEKILNOJAMOJO TURTO REGISTRO DUOMENŲ BAZĖS IŠRAŠAS

2023-08-28 09:11:23

### 1. Nekilnojamojo turto registre įregistruotas turtas:

Registro Nr.: **44/1601341**  
Registro tipas: **Statiniai**  
Sudarymo data: **2013-04-26**  
Teritorija: **Raseinių r. sav., Raseinių r. sav. teritorija**

### 2. Nekilnojamieji daiktai:

2.1. **Kelias - Valstybinės reikšmės krašto kelias Nr.148 Raseiniai-Tytuvėnai-Radviliškis**  
Aprašymas / pastabos: **Kelio ruožas:0.011-10.836; 10.836-10.888; 10.888-23.376.**  
Unikalus daikto numeris: **4400-2647-3134**  
Daikto pagrindinė naudojimo paskirtis: **Kelių**  
Žymėjimas plane: **1-594**  
Statybos pradžios metai: **1900**  
Statybos pabaigos metai: **1984**  
Rekonstravimo pabaigos metai: **2015**  
Statinio kategorija: **Ypatingasis**  
Baigtumo procentas: **100 %**  
Ilgis: **23.365 km**  
Danga: **Asfaltbetonis**  
Kelio reikšmė: **Valstybinės**  
Kelio kategorija: **III**  
Eismo juostų skaičius: **Dvi**  
Atkūrimo sąnaudos (statybos vertė): **16875000 Eur**  
Atkuriamoji vertė: **4276000 Eur**  
Atkūrimo sąnaudų (statybos vertės) ir atkuriamosios vertės nustatymo data: **2015-07-13**  
Vidutinė rinkos vertė: **4276000 Eur**  
Vidutinės rinkos vertės nustatymo būdas: **Atkuriamoji vertė**  
Vidutinės rinkos vertės nustatymo data: **2015-07-13**  
Kadastro duomenų nustatymo data: **2015-07-13**

### 3. Daikto priklausiniai iš kito registro: įrašų nėra

### 4. Nuosavybė:

4.1. **Nuosavybės teisė**  
Savininkas: **LIETUVOS RESPUBLIKA, a.k. 111105555**  
Daiktas: **kelias Nr. 4400-2647-3134, aprašytas p. 2.1.**  
Įregistravimo pagrindas: **2006-01-10 Įsakymas Nr. V-8**  
**2015-10-07 Statybos užbaigimo aktas Nr. SUA-20-151007-00423**  
Įrašas galioja: **Nuo 2015-12-14**

### 5. Valstybės ir savivaldybių žemės patikėjimo teisė: įrašų nėra

### 6. Kitos daiktinės teisės:

6.1. **Turto patikėjimo teisė**  
Patikėtinis: **Akcinė bendrovė Lietuvos automobilių kelių direkcija, a.k. 188710638**  
Daiktas: **kelias Nr. 4400-2647-3134, aprašytas p. 2.1.**

Įregistravimo pagrindas: **2017-04-25 Perdavimo - priėmimo aktas Nr. 6-330**  
Įrašas galioja: **Nuo 2017-05-16**

**7. Juridiniai faktai:** įrašų nėra

**8. Žymos:** įrašų nėra

**9. Teritorijos, kuriose taikomos SŽNS, įrašytos į NTK kadastro duomenų byloje įrašytų duomenų pagrindu:** įrašų nėra

**10. Daikto registravimas ir kadastro žymos:**

- 10.1. **Nustatyti nauji kadastro duomenys, kurie neįrašyti į kadastrą (kadastro žyma)**  
Duomenis nustatė:  
Daiktas: **kelias Nr. 4400-2647-3134, aprašytas p. 2.1.**  
Įregistravimo pagrindas: **2016-03-17 Kvalifikacijos pažymėjimas Nr. 2020-07-10 Nekilnojamojo daikto kadastro duomenų byla**  
Įrašas galioja: **Nuo 2020-12-15**
- 10.2. **Išduotas statybą leidžiantis dokumentas (kadastro žyma)**  
Daiktas: **kelias Nr. 4400-2647-3134, aprašytas p. 2.1.**  
Įregistravimo pagrindas: **2017-12-13 Informacinės sistemos "Infostatyba" pranešimas Nr. LSNS-28-171213-00074**  
Aprašymas: **Nauja statyba**  
Įrašas galioja: **Nuo 2017-12-13**
- 10.3. **Rekonstrukcija (daikto registravimas)**  
Daiktas: **kelias Nr. 4400-2647-3134, aprašytas p. 2.1.**  
Įregistravimo pagrindas: **2015-07-13 Nekilnojamojo daikto kadastro duomenų byla Nr. 72/10861**  
**2015-10-07 Statybos užbaigimo aktas Nr. SUA-20-151007-00423**  
Įrašas galioja: **Nuo 2015-12-14**
- 10.4. **Kadastrinius matavimus atliko (kadastro žyma)**  
**Valstybės įmonės Registrų centro Kauno filialas, a.k. 135040952**  
Daiktas: **kelias Nr. 4400-2647-3134, aprašytas p. 2.1.**  
Įregistravimo pagrindas: **2008-05-20 Kvalifikacijos pažymėjimas Nr. 2015-07-13 Nekilnojamojo daikto kadastro duomenų byla Nr. 72/10861**  
Įrašas galioja: **Nuo 2015-12-14**
- 10.5. **Kadastrinius matavimus atliko (kadastro žyma)**  
**UAB "GEOMETRA", a.k. 160297055**  
Daiktas: **kelias Nr. 4400-2647-3134, aprašytas p. 2.1.**  
Įregistravimo pagrindas: **2012-04-05 Kvalifikacijos pažymėjimas Nr. 2013-04-26 Nekilnojamojo daikto kadastro duomenų byla Nr. 10861**  
Įrašas galioja: **Nuo 2013-06-12**
- 10.6. **Suformuotas naujas (daikto registravimas)**  
Daiktas: **kelias Nr. 4400-2647-3134, aprašytas p. 2.1.**  
Įregistravimo pagrindas: **2006-01-10 Įsakymas Nr. V-8**  
**2013-04-26 Nekilnojamojo daikto kadastro duomenų byla Nr. 10861**  
Įrašas galioja: **Nuo 2013-06-12**

**11. Duomenys apie įregistruotas teritorijas, kuriose taikomos specialiosios žemės naudojimo sąlygos:** įrašų nėra

**12. Registro pastabos ir nuorodos:** įrašų nėra

**13. Kita informacija:** įrašų nėra

**14. Informacija apie duomenų sandoriui tikslinimą:** įrašų nėra

Dokumentą atspausdino

## NEKILNOJAMOJO TURTO REGISTRO DUOMENŲ BAZĖS IŠRAŠAS

2023-08-28 09:11:52

### 1. Nekilnojamojo turto registre įregistruotas turtas:

Registro Nr.: **44/1417855**  
Registro tipas: **Žemės sklypas**  
Sudarymo data: **2011-03-24**  
**Raseiniai**

### 2. Nekilnojamieji daiktai:

2.1. **Žemės sklypas**  
**Raseiniai**

Unikalus daikto numeris: **4400-2151-7496**

Žemės sklypo kadastro numeris ir kadastro

vietovės pavadinimas: **7263/7001:1 Raseinių m. k.v.**

Daikto pagrindinė naudojimo paskirtis: **Kita**

Žemės sklypo naudojimo būdas: **Susisiekimo ir inžinerinių tinklų koridorių teritorijos**

Žemės sklypo plotas: **0.7253 ha**

Kelių plotas: **0.7253 ha**

Žemės ūkio naudmenų našumo balas: **40.0**

Matavimų tipas: **Žemės sklypas suformuotas atliekant kadastrinius matavimus**

Kadastro duomenų nustatymo data: **2010-04-14**

### 3. Daikto priklausiniai iš kito registro: įrašų nėra

### 4. Nuosavybė:

4.1. **Nuosavybės teisė**

Savininkas: **LIETUVOS RESPUBLIKA, a.k. 111105555**

Daiktas: **žemės sklypas Nr. 4400-2151-7496, aprašytas p. 2.1.**

Įregistravimo pagrindas: **2011-03-14 Nacionalinės žemės tarnybos teritorinio**

**žemėtvarkos skyriaus vedėjo įsakymas Nr. 11V[-(14.11.2.)-196**

Įrašas galioja: **Nuo 2011-04-04**

### 5. Valstybės ir savivaldybių žemės patikėjimo teisė:

5.1. **Valstybinės žemės patikėjimo teisė**

Patikėtinis: **Akcinė bendrovė Lietuvos automobilių kelių direkcija, a.k. 188710638**

Daiktas: **žemės sklypas Nr. 4400-2151-7496, aprašytas p. 2.1.**

Įregistravimo pagrindas: **2017-04-25 Perdavimo - priėmimo aktas Nr. 6-330**

Įrašas galioja: **Nuo 2017-05-17**

### 6. Kitos daiktinės teisės: įrašų nėra

### 7. Juridiniai faktai: įrašų nėra

### 8. Žymos:

**Teritorija, kurioje taikomos SŽNS, neįregistruota**

**Nekilnojamojo turto registre: vandens tiekimo ir nuotekų, paviršinių nuotekų tvarkymo infrastruktūros apsaugos zonos (III skyrius, dešimtas skirsnis)**

8.1.

Daiktas: **žemės sklypas Nr. 4400-2151-7496, aprašytas p. 2.1.**

Įregistravimo pagrindas: **2019-06-06 Lietuvos Respublikos specialiųjų žemės naudojimo sąlygų įstatymas Nr. XIII-2166**  
**2019-12-19 Lietuvos Respublikos žemės ūkio ministro įsakymas Nr. 3D-711**

Plotas: **0.0422 ha**

Įrašas galioja: **Nuo 2023-01-01**

8.2. Teritorija, kurioje taikomos SŽNS, neįregistruota  
Nekilnojamojo turto registre: kelių apsaugos zonos (III skyrius, antrasis skirsnis)

Daiktas: **žemės sklypas Nr. 4400-2151-7496, aprašytas p. 2.1.**

Įregistravimo pagrindas: **2019-06-06 Lietuvos Respublikos specialiųjų žemės naudojimo sąlygų įstatymas Nr. XIII-2166**  
**2019-12-19 Lietuvos Respublikos žemės ūkio ministro įsakymas Nr. 3D-711**

Plotas: **0.7253 ha**

Įrašas galioja: **Nuo 2023-01-01**

8.3. Teritorija, kurioje taikomos SŽNS, neįregistruota  
Nekilnojamojo turto registre: elektroninių ryšių tinklų  
elektroninių ryšių infrastruktūros apsaugos zonos (III skyrius,  
vienuoliktasis skirsnis)

Daiktas: **žemės sklypas Nr. 4400-2151-7496, aprašytas p. 2.1.**

Įregistravimo pagrindas: **2019-06-06 Lietuvos Respublikos specialiųjų žemės naudojimo sąlygų įstatymas Nr. XIII-2166**  
**2019-12-19 Lietuvos Respublikos žemės ūkio ministro įsakymas Nr. 3D-711**

Plotas: **0.0386 ha**

Įrašas galioja: **Nuo 2023-01-01**

**9. Teritorijos, kuriose taikomos SŽNS, įrašytos į NTK kadastro duomenų byloje įrašytų duomenų pagrindu: įrašų nėra**

**10. Daikto registravimas ir kadastro žymos:**

10.1.

**Kadastrinius matavimus atliko (kadastro žyma)**

**Valstybės įmonė Transporto ir kelių tyrimo institutas, a.k. 132182188**

Daiktas: **žemės sklypas Nr. 4400-2151-7496, aprašytas p. 2.1.**

Įregistravimo pagrindas: **2008-06-11 Kvalifikacijos pažymėjimas Nr.**

**2008-10-02 Licencija Nr. G-835-(718)**

**2010-04-14 Nekilnojamojo daikto kadastro duomenų byla**

Įrašas galioja: **Nuo 2011-04-04**

**11. Duomenys apie įregistruotas teritorijas, kuriose taikomos specialiosios žemės naudojimo sąlygos:**

11.1. Teritorijos pavadinimas: **apsaugos zonos (III skyrius, vienuoliktasis skirsnis)**

Teritorijos unikalus numeris: **100345696**

Įregistravimo pagrindas: **Lietuvos Respublikos susisiekimo ministerija; 2022-03-24**  
**Telia tinklo apsaugos zonos planas Raseinių rajono**  
**savivaldybėje Nr. 3-168**

Įregistravimo data: **2022-03-30**

Žemės sklypo plotas, patenkantis į Teritoriją: **344 kv. m, nuo 2023-01-03**

11.2. Teritorijos pavadinimas: **Vandens tiekimo ir nuotekų, paviršinių nuotekų tvarkymo infrastruktūros apsaugos zonos (III skyrius, dešimtas skirsnis)**  
Teritorijos unikalus numeris: **100347329**  
Įregistravimo pagrindas: **Raseinių rajono savivaldybės administracija; 2021-10-28 Raseinių rajono savivaldybės vandens tiekimo ir nuotekų tvarkymo infrastruktūros plėtros specialiojo plano pakeitimo keitimo planas Nr. TS-261**  
Įregistravimo data: **2022-04-15**  
Žemės sklypo plotas, patenkantis į Teritoriją: **239 kv. m, nuo 2023-01-04**

**12. Registro pastabos ir nuorodos:** įrašų nėra

**13. Kita informacija:** įrašų nėra

**14. Informacija apie duomenų sandoriui tikslinimą:** įrašų nėra

Dokumentą atspausdino

## NEKILNOJAMOJO TURTO REGISTRO DUOMENŲ BAZĖS IŠRAŠAS

2023-08-28 09:12:17

### 1. Nekilnojamojo turto registre įregistruotas turtas:

Registro Nr.: **44/1559196**  
Registro tipas: **Žemės sklypas**  
Sudarymo data: **2012-11-16**  
**Raseiniai**

### 2. Nekilnojamieji daiktai:

2.1. **Žemės sklypas**  
**Raseiniai**

Unikalus daikto numeris: **4400-2489-7096**

Žemės sklypo kadastro numeris ir kadastro

vietovės pavadinimas: **7263/7001:5 Raseinių m. k.v.**

Daikto pagrindinė naudojimo paskirtis: **Kita**

Žemės sklypo naudojimo būdas: **Susisiekimo ir inžinerinių tinklų koridorių teritorijos**

Žemės sklypo plotas: **2.5884 ha**

Kelių plotas: **2.5884 ha**

Žemės ūkio naudmenų našumo balas: **40.8**

Matavimų tipas: **Žemės sklypas suformuotas atliekant kadastrinius matavimus**

Kadastro duomenų nustatymo data: **2012-05-29**

### 3. Daikto priklausiniai iš kito registro: įrašų nėra

### 4. Nuosavybė:

4.1. **Nuosavybės teisė**

Savininkas: **LIETUVOS RESPUBLIKA, a.k. 111105555**

Daiktas: **žemės sklypas Nr. 4400-2489-7096, aprašytas p. 2.1.**

Įregistravimo pagrindas: **2012-10-18 Nacionalinės žemės tarnybos teritorinio**

**žemėtvarkos skyriaus vedėjo įsakymas Nr. 11SK-(14.11.110)-343**

Įrašas galioja: **Nuo 2012-11-22**

### 5. Valstybės ir savivaldybių žemės patikėjimo teisė:

5.1. **Valstybinės žemės patikėjimo teisė**

Patikėtinis: **Akcinė bendrovė Lietuvos automobilių kelių direkcija, a.k. 188710638**

Daiktas: **žemės sklypas Nr. 4400-2489-7096, aprašytas p. 2.1.**

Įregistravimo pagrindas: **2017-04-25 Perdavimo - priėmimo aktas Nr. 6-330**

Įrašas galioja: **Nuo 2017-05-16**

### 6. Kitos daiktinės teisės: įrašų nėra

### 7. Juridiniai faktai: įrašų nėra

### 8. Žymos:

**Teritorija, kurioje taikomos SŽNS, neįregistruota**

**Nekilnojamojo turto registre: vandens tiekimo ir nuotekų, paviršinių nuotekų tvarkymo infrastruktūros apsaugos zonos (III skyrius, dešimtas skirsnis)**

8.1.

Daiktas: **žemės sklypas Nr. 4400-2489-7096, aprašytas p. 2.1.**

- Įregistravimo pagrindas: **2019-06-06 Lietuvos Respublikos specialiųjų žemės naudojimo sąlygų įstatymas Nr. XIII-2166**  
**2019-12-19 Lietuvos Respublikos žemės ūkio ministro įsakymas Nr. 3D-711**
- Plotas: **0.487 ha**  
Įrašas galioja: **Nuo 2023-01-01**
- 8.2. Teritorija, kurioje taikomos SŽNS, neįregistruota  
Nekilnojamojo turto registre: šilumos perdavimo tinklų apsaugos zonos (III skyrius, dvyliktasis skirsnis)
- Daiktas: **žemės sklypas Nr. 4400-2489-7096, aprašytas p. 2.1.**  
Įregistravimo pagrindas: **2019-06-06 Lietuvos Respublikos specialiųjų žemės naudojimo sąlygų įstatymas Nr. XIII-2166**  
**2019-12-19 Lietuvos Respublikos žemės ūkio ministro įsakymas Nr. 3D-711**
- Plotas: **0.057 ha**  
Įrašas galioja: **Nuo 2023-01-01**
- 8.3. Teritorija, kurioje taikomos SŽNS, neįregistruota  
Nekilnojamojo turto registre: paviršinių vandens telkinių pakrantės apsaugos juostos (VI skyrius, aštuntasis skirsnis)
- Daiktas: **žemės sklypas Nr. 4400-2489-7096, aprašytas p. 2.1.**  
Įregistravimo pagrindas: **2019-06-06 Lietuvos Respublikos specialiųjų žemės naudojimo sąlygų įstatymas Nr. XIII-2166**  
**2019-12-19 Lietuvos Respublikos žemės ūkio ministro įsakymas Nr. 3D-711**
- Plotas: **0.263 ha**  
Įrašas galioja: **Nuo 2023-01-01**
- 8.4. Teritorija, kurioje taikomos SŽNS, neįregistruota  
Nekilnojamojo turto registre: paviršinių vandens telkinių apsaugos zonos (VI skyrius, septintasis skirsnis)
- Daiktas: **žemės sklypas Nr. 4400-2489-7096, aprašytas p. 2.1.**  
Įregistravimo pagrindas: **2019-06-06 Lietuvos Respublikos specialiųjų žemės naudojimo sąlygų įstatymas Nr. XIII-2166**  
**2019-12-19 Lietuvos Respublikos žemės ūkio ministro įsakymas Nr. 3D-711**
- Plotas: **0.263 ha**  
Įrašas galioja: **Nuo 2023-01-01**
- 8.5. Teritorija, kurioje taikomos SŽNS, neįregistruota  
Nekilnojamojo turto registre: elektros tinklų apsaugos zonos (III skyrius, ketvirtasis skirsnis)
- Daiktas: **žemės sklypas Nr. 4400-2489-7096, aprašytas p. 2.1.**  
Įregistravimo pagrindas: **2019-06-06 Lietuvos Respublikos specialiųjų žemės naudojimo sąlygų įstatymas Nr. XIII-2166**  
**2019-12-19 Lietuvos Respublikos žemės ūkio ministro įsakymas Nr. 3D-711**
- Plotas: **0.322 ha**  
Įrašas galioja: **Nuo 2023-01-01**
- 8.6. Teritorija, kurioje taikomos SŽNS, neįregistruota  
Nekilnojamojo turto registre: elektroninių ryšių tinklų elektroninių ryšių infrastruktūros apsaugos zonos (III skyrius, vienuoliktasis skirsnis)
- Daiktas: **žemės sklypas Nr. 4400-2489-7096, aprašytas p. 2.1.**

Įregistravimo pagrindas: **2019-06-06 Lietuvos Respublikos specialiųjų žemės naudojimo sąlygų įstatymas Nr. XIII-2166**  
**2019-12-19 Lietuvos Respublikos žemės ūkio ministro įsakymas Nr. 3D-711**

Plotas: **0.102 ha**

Įrašas galioja: **Nuo 2023-01-01**

**9. Teritorijos, kuriose taikomos SŽNS, įrašytos į NTK kadastro duomenų byloje įrašytų duomenų pagrindu: įrašų nėra**

**10. Daikto registravimas ir kadastro žymos:**

10.1.

**Suformuotas naujas (daikto registravimas)**

Daiktas: **žemės sklypas Nr. 4400-2489-7096, aprašytas p. 2.1.**

Įregistravimo pagrindas: **2012-10-18 Nacionalinės žemės tarnybos teritorinio žemėtvarkos skyriaus vedėjo įsakymas Nr. 11SK-(14.11.110)-343**

Įrašas galioja: **Nuo 2012-11-22**

10.2.

**Kadastrinius matavimus atliko (kadastro žyma)**

**UAB "GEOMETRA", a.k. 160297055**

Daiktas: **žemės sklypas Nr. 4400-2489-7096, aprašytas p. 2.1.**

Įregistravimo pagrindas: **2011-12-22 Kvalifikacijos pažymėjimas Nr. 2012-05-29 Nekilnojamojo daikto kadastro duomenų byla**

Aprašymas: **Matininkė**

Įrašas galioja: **Nuo 2012-11-22**

**11. Duomenys apie įregistruotas teritorijas, kuriose taikomos specialiosios žemės naudojimo sąlygos:**

11.1.

Teritorijos pavadinimas: **apsaugos zonos (III skyrius, vienuoliktasis skirsnis)**

Teritorijos unikalus numeris: **100345696**

Įregistravimo pagrindas: **Lietuvos Respublikos susisiekimo ministerija; 2022-03-24 Telia tinklo apsaugos zonos planas Raseinių rajono savivaldybėje Nr. 3-168**

Įregistravimo data: **2022-03-30**

Žemės sklypo plotas, patenkantis į Teritoriją: **858 kv. m, nuo 2023-01-03**

11.2.

Teritorijos pavadinimas: **Elektros tinklų apsaugos zonos (III skyrius, ketvirtasis skirsnis)**

Teritorijos unikalus numeris: **100088296**

Įregistravimo pagrindas: **Lietuvos Respublikos energetikos ministerija; 2021-10-19 Įsakymas dėl Raseinių elektros tinklų teritorijų plano patvirtinimo Nr. 1-263**

Įregistravimo data: **2021-11-04**

Žemės sklypo plotas, patenkantis į Teritoriją: **305 kv. m, nuo 2023-01-05**

11.3.

Teritorijos pavadinimas: **Elektros tinklų apsaugos zonos (III skyrius, ketvirtasis skirsnis)**

Teritorijos unikalus numeris: **100090758**

Įregistravimo pagrindas: **Lietuvos Respublikos energetikos ministerija; 2021-10-19 Įsakymas dėl Raseinių elektros tinklų teritorijų plano patvirtinimo Nr. 1-263**

Įregistravimo data: **2021-11-04**

Žemės sklypo plotas, patenkantis į Teritoriją: **35 kv. m, nuo 2023-01-05**

- 11.4. Teritorijos pavadinimas: **Elektros tinklų apsaugos zonos (III skyrius, ketvirtasis skirsnis)**  
Teritorijos unikalus numeris: **100083666**  
Įregistravimo pagrindas: **Lietuvos Respublikos energetikos ministerija; 2021-10-19 Įsakymas dėl Raseinių elektros tinklų teritorijų plano patvirtinimo Nr. 1-263**  
Įregistravimo data: **2021-11-04**  
Žemės sklypo plotas, patenkantis į Teritoriją: **288 kv. m, nuo 2023-01-05**
- 11.5. Teritorijos pavadinimas: **Elektros tinklų apsaugos zonos (III skyrius, ketvirtasis skirsnis)**  
Teritorijos unikalus numeris: **100082921**  
Įregistravimo pagrindas: **Lietuvos Respublikos energetikos ministerija; 2021-10-19 Įsakymas dėl Raseinių elektros tinklų teritorijų plano patvirtinimo Nr. 1-263**  
Įregistravimo data: **2021-11-04**  
Žemės sklypo plotas, patenkantis į Teritoriją: **5 kv. m, nuo 2023-01-05**
- 11.6. Teritorijos pavadinimas: **Vandens tiekimo ir nuotekų, paviršinių nuotekų tvarkymo infrastruktūros apsaugos zonos (III skyrius, dešimtas skirsnis)**  
Teritorijos unikalus numeris: **100347329**  
Įregistravimo pagrindas: **Raseinių rajono savivaldybės administracija; 2021-10-28 Raseinių rajono savivaldybės vandens tiekimo ir nuotekų tvarkymo infrastruktūros plėtros specialiojo plano pakeitimo keitimo planas Nr. TS-261**  
Įregistravimo data: **2022-04-15**  
Žemės sklypo plotas, patenkantis į Teritoriją: **2843 kv. m, nuo 2023-01-04**
- 11.7. Teritorijos pavadinimas: **Vandens tiekimo ir nuotekų, paviršinių nuotekų tvarkymo infrastruktūros apsaugos zonos (III skyrius, dešimtas skirsnis)**  
Teritorijos unikalus numeris: **100345761**  
Įregistravimo pagrindas: **Raseinių rajono savivaldybės administracija; 2021-10-28 Raseinių rajono savivaldybės vandens tiekimo ir nuotekų tvarkymo infrastruktūros plėtros specialiojo plano pakeitimo keitimo planas Nr. TS-261**  
Įregistravimo data: **2022-03-30**  
Žemės sklypo plotas, patenkantis į Teritoriją: **72 kv. m, nuo 2023-01-05**
- 11.8. Teritorijos pavadinimas: **Elektros tinklų apsaugos zonos (III skyrius, ketvirtasis skirsnis)**  
Teritorijos unikalus numeris: **100389385**  
Įregistravimo pagrindas: **AB "Energijos skirstymo operatorius"; 2023-02-28 0,4 kV OL L-500 iš TR-1 rekonstravimas (Šiaulių reg., Raseinių raj.). Nr. E1E4200043**  
Įregistravimo data: **2023-03-03**  
Žemės sklypo plotas, patenkantis į Teritoriją: **28 kv. m, nuo 2023-03-03**
- 11.9. Teritorijos pavadinimas: **Elektros tinklų apsaugos zonos (III skyrius, ketvirtasis skirsnis)**  
Teritorijos unikalus numeris: **100080274**

- Įregistravimo pagrindas: Lietuvos Respublikos energetikos ministerija; 2021-10-19  
Įsakymas dėl Raseinių elektros tinklų teritorijų plano patvirtinimo Nr. 1-263  
Įregistravimo data: 2021-11-04  
Žemės sklypo plotas, patenkantis į Teritoriją: 126 kv. m, nuo 2023-01-05
- 11.10. Teritorijos pavadinimas: **Elektros tinklų apsaugos zonos (III skyrius, ketvirtasis skirsnis)**  
Teritorijos unikalus numeris: **100089320**  
Įregistravimo pagrindas: Lietuvos Respublikos energetikos ministerija; 2021-10-19  
Įsakymas dėl Raseinių elektros tinklų teritorijų plano patvirtinimo Nr. 1-263  
Įregistravimo data: 2021-11-04  
Žemės sklypo plotas, patenkantis į Teritoriją: 492 kv. m, nuo 2023-01-05
- 11.11. Teritorijos pavadinimas: **Elektros tinklų apsaugos zonos (III skyrius, ketvirtasis skirsnis)**  
Teritorijos unikalus numeris: **100123454**  
Įregistravimo pagrindas: Lietuvos Respublikos energetikos ministerija; 2021-10-19  
Įsakymas dėl Raseinių elektros tinklų teritorijų plano patvirtinimo Nr. 1-263  
Įregistravimo data: 2021-11-25  
Žemės sklypo plotas, patenkantis į Teritoriją: 19 kv. m, nuo 2023-01-04
- 11.12. Teritorijos pavadinimas: **Elektros tinklų apsaugos zonos (III skyrius, ketvirtasis skirsnis)**  
Teritorijos unikalus numeris: **100080866**  
Įregistravimo pagrindas: Lietuvos Respublikos energetikos ministerija; 2021-10-19  
Įsakymas dėl Raseinių elektros tinklų teritorijų plano patvirtinimo Nr. 1-263  
Įregistravimo data: 2021-11-04  
Žemės sklypo plotas, patenkantis į Teritoriją: 16 kv. m, nuo 2023-01-05
- 11.13. Teritorijos pavadinimas: **Elektros tinklų apsaugos zonos (III skyrius, ketvirtasis skirsnis)**  
Teritorijos unikalus numeris: **100089827**  
Įregistravimo pagrindas: Lietuvos Respublikos energetikos ministerija; 2021-10-19  
Įsakymas dėl Raseinių elektros tinklų teritorijų plano patvirtinimo Nr. 1-263  
Įregistravimo data: 2021-11-04  
Žemės sklypo plotas, patenkantis į Teritoriją: 6 kv. m, nuo 2023-01-05
- 11.14. Teritorijos pavadinimas: **Elektros tinklų apsaugos zonos (III skyrius, ketvirtasis skirsnis)**  
Teritorijos unikalus numeris: **100083056**  
Įregistravimo pagrindas: Lietuvos Respublikos energetikos ministerija; 2021-10-19  
Įsakymas dėl Raseinių elektros tinklų teritorijų plano patvirtinimo Nr. 1-263  
Įregistravimo data: 2021-11-04  
Žemės sklypo plotas, patenkantis į Teritoriją: 31 kv. m, nuo 2023-01-05

- 11.15. Teritorijos pavadinimas: **Vandens tiekimo ir nuotekų, paviršinių nuotekų tvarkymo infrastruktūros apsaugos zonos (III skyrius, dešimtas skirsnis)**  
Teritorijos unikalus numeris: **100345571**  
Įregistravimo pagrindas: **Raseinių rajono savivaldybės administracija; 2021-10-28 Raseinių rajono savivaldybės vandens tiekimo ir nuotekų tvarkymo infrastruktūros plėtros specialiojo plano pakeitimo keitimo planas Nr. TS-261**  
Įregistravimo data: **2022-03-28**  
Žemės sklypo plotas, patenkantis į Teritoriją: **34 kv. m, nuo 2023-01-05**
- 11.16. Teritorijos pavadinimas: **Elektros tinklų apsaugos zonos (III skyrius, ketvirtasis skirsnis)**  
Teritorijos unikalus numeris: **100080658**  
Įregistravimo pagrindas: **Lietuvos Respublikos energetikos ministerija; 2021-10-19 Įsakymas dėl Raseinių elektros tinklų teritorijų plano patvirtinimo Nr. 1-263**  
Įregistravimo data: **2021-11-04**  
Žemės sklypo plotas, patenkantis į Teritoriją: **19 kv. m, nuo 2023-01-05**
- 11.17. Teritorijos pavadinimas: **Elektros tinklų apsaugos zonos (III skyrius, ketvirtasis skirsnis)**  
Teritorijos unikalus numeris: **100082316**  
Įregistravimo pagrindas: **Lietuvos Respublikos energetikos ministerija; 2021-10-19 Įsakymas dėl Raseinių elektros tinklų teritorijų plano patvirtinimo Nr. 1-263**  
Įregistravimo data: **2021-11-04**  
Žemės sklypo plotas, patenkantis į Teritoriją: **55 kv. m, nuo 2023-01-04**
- 11.18. Teritorijos pavadinimas: **Elektros tinklų apsaugos zonos (III skyrius, ketvirtasis skirsnis)**  
Teritorijos unikalus numeris: **100081006**  
Įregistravimo pagrindas: **Lietuvos Respublikos energetikos ministerija; 2021-10-19 Įsakymas dėl Raseinių elektros tinklų teritorijų plano patvirtinimo Nr. 1-263**  
Įregistravimo data: **2021-11-04**  
Žemės sklypo plotas, patenkantis į Teritoriją: **17 kv. m, nuo 2023-01-04**
- 11.19. Teritorijos pavadinimas: **Elektros tinklų apsaugos zonos (III skyrius, ketvirtasis skirsnis)**  
Teritorijos unikalus numeris: **100090510**  
Įregistravimo pagrindas: **Lietuvos Respublikos energetikos ministerija; 2021-10-19 Įsakymas dėl Raseinių elektros tinklų teritorijų plano patvirtinimo Nr. 1-263**  
Įregistravimo data: **2021-11-04**  
Žemės sklypo plotas, patenkantis į Teritoriją: **8 kv. m, nuo 2023-01-05**
- 11.20. Teritorijos pavadinimas: **Elektros tinklų apsaugos zonos (III skyrius, ketvirtasis skirsnis)**  
Teritorijos unikalus numeris: **100086522**  
Įregistravimo pagrindas: **Lietuvos Respublikos energetikos ministerija; 2021-10-19 Įsakymas dėl Raseinių elektros tinklų teritorijų plano patvirtinimo Nr. 1-263**

Įregistravimo data: **2021-11-04**  
Žemės sklypo plotas, patenkantis į Teritoriją: **16 kv. m, nuo 2023-01-05**

11.21. Teritorijos pavadinimas: **Elektros tinklų apsaugos zonos (III skyrius, ketvirtasis skirsnis)**  
Teritorijos unikalus numeris: **100089600**  
Įregistravimo pagrindas: **Lietuvos Respublikos energetikos ministerija; 2021-10-19 Įsakymas dėl Raseinių elektros tinklų teritorijų plano patvirtinimo Nr. 1-263**

Įregistravimo data: **2021-11-04**  
Žemės sklypo plotas, patenkantis į Teritoriją: **16 kv. m, nuo 2023-01-05**

11.22. Teritorijos pavadinimas: **Elektros tinklų apsaugos zonos (III skyrius, ketvirtasis skirsnis)**  
Teritorijos unikalus numeris: **100087534**  
Įregistravimo pagrindas: **Lietuvos Respublikos energetikos ministerija; 2021-10-19 Įsakymas dėl Raseinių elektros tinklų teritorijų plano patvirtinimo Nr. 1-263**

Įregistravimo data: **2021-11-04**  
Žemės sklypo plotas, patenkantis į Teritoriją: **52 kv. m, nuo 2023-01-05**

11.23. Teritorijos pavadinimas: **Elektros tinklų apsaugos zonos (III skyrius, ketvirtasis skirsnis)**  
Teritorijos unikalus numeris: **100085388**  
Įregistravimo pagrindas: **Lietuvos Respublikos energetikos ministerija; 2021-10-19 Įsakymas dėl Raseinių elektros tinklų teritorijų plano patvirtinimo Nr. 1-263**

Įregistravimo data: **2021-11-04**  
Žemės sklypo plotas, patenkantis į Teritoriją: **144 kv. m, nuo 2023-01-05**

11.24. Teritorijos pavadinimas: **Elektros tinklų apsaugos zonos (III skyrius, ketvirtasis skirsnis)**  
Teritorijos unikalus numeris: **100118085**  
Įregistravimo pagrindas: **Lietuvos Respublikos energetikos ministerija; 2021-10-19 Įsakymas dėl Raseinių elektros tinklų teritorijų plano patvirtinimo Nr. 1-263**

Įregistravimo data: **2021-11-23**  
Žemės sklypo plotas, patenkantis į Teritoriją: **34 kv. m, nuo 2023-01-04**

11.25. Teritorijos pavadinimas: **Elektros tinklų apsaugos zonos (III skyrius, ketvirtasis skirsnis)**  
Teritorijos unikalus numeris: **100124131**  
Įregistravimo pagrindas: **Lietuvos Respublikos energetikos ministerija; 2021-10-19 Įsakymas dėl Raseinių elektros tinklų teritorijų plano patvirtinimo Nr. 1-263**

Įregistravimo data: **2021-11-29**  
Žemės sklypo plotas, patenkantis į Teritoriją: **595 kv. m, nuo 2023-01-04**

11.26. Teritorijos pavadinimas: **Elektros tinklų apsaugos zonos (III skyrius, ketvirtasis skirsnis)**  
Teritorijos unikalus numeris: **100370600**

Įregistravimo pagrindas: Lietuvos Respublikos energetikos ministerija; 2022-11-21  
Įsakymas dėl AB "Energijos skirstymo operatorius" elektros  
tinklų teritorijų plano patvirtinimo Nr. 1-378

Įregistravimo data: 2022-11-29

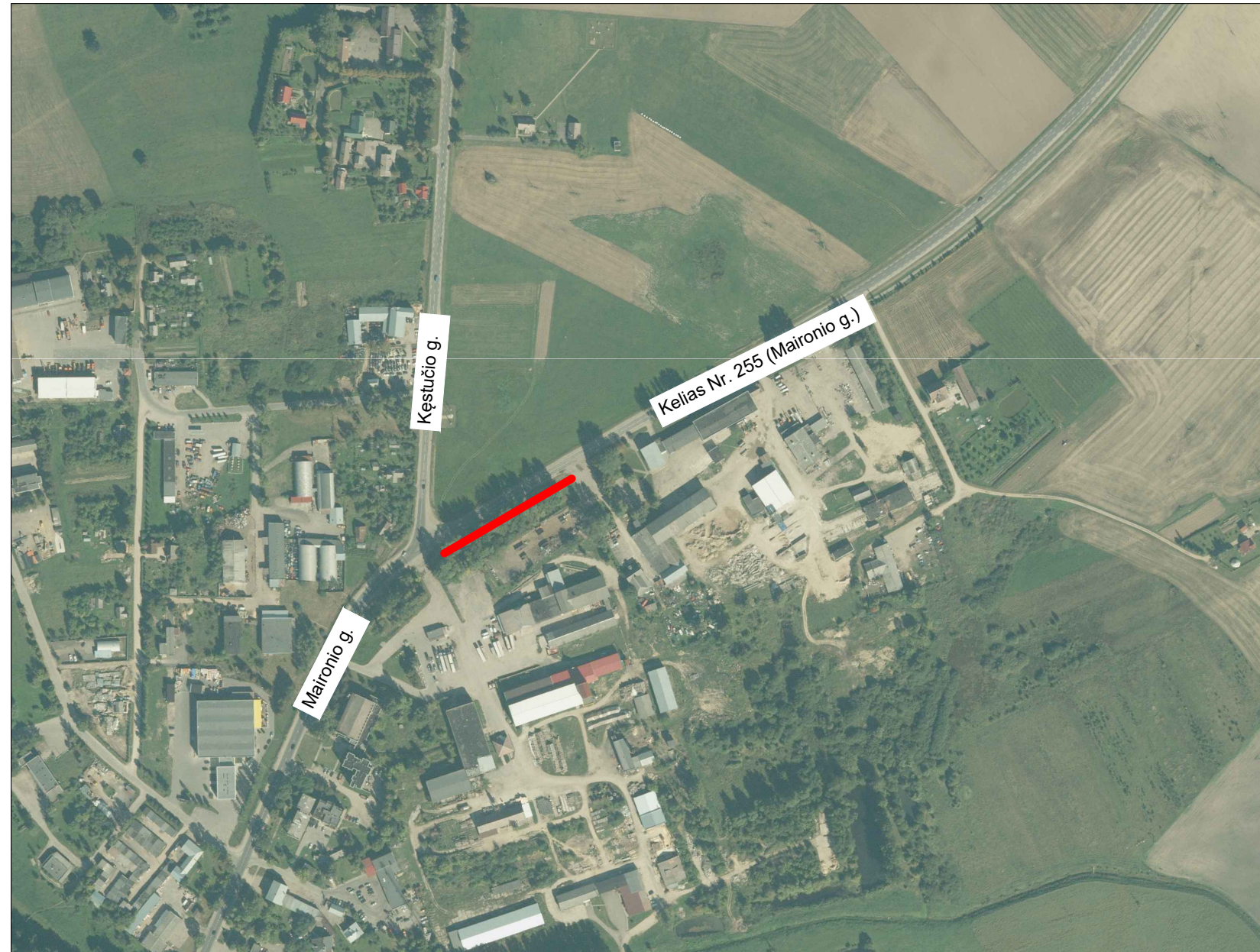
Žemės sklypo plotas, patenkantis į Teritoriją: 16 kv. m, nuo 2023-01-05

**12. Registro pastabos ir nuorodos:** įrašų nėra

**13. Kita informacija:** įrašų nėra

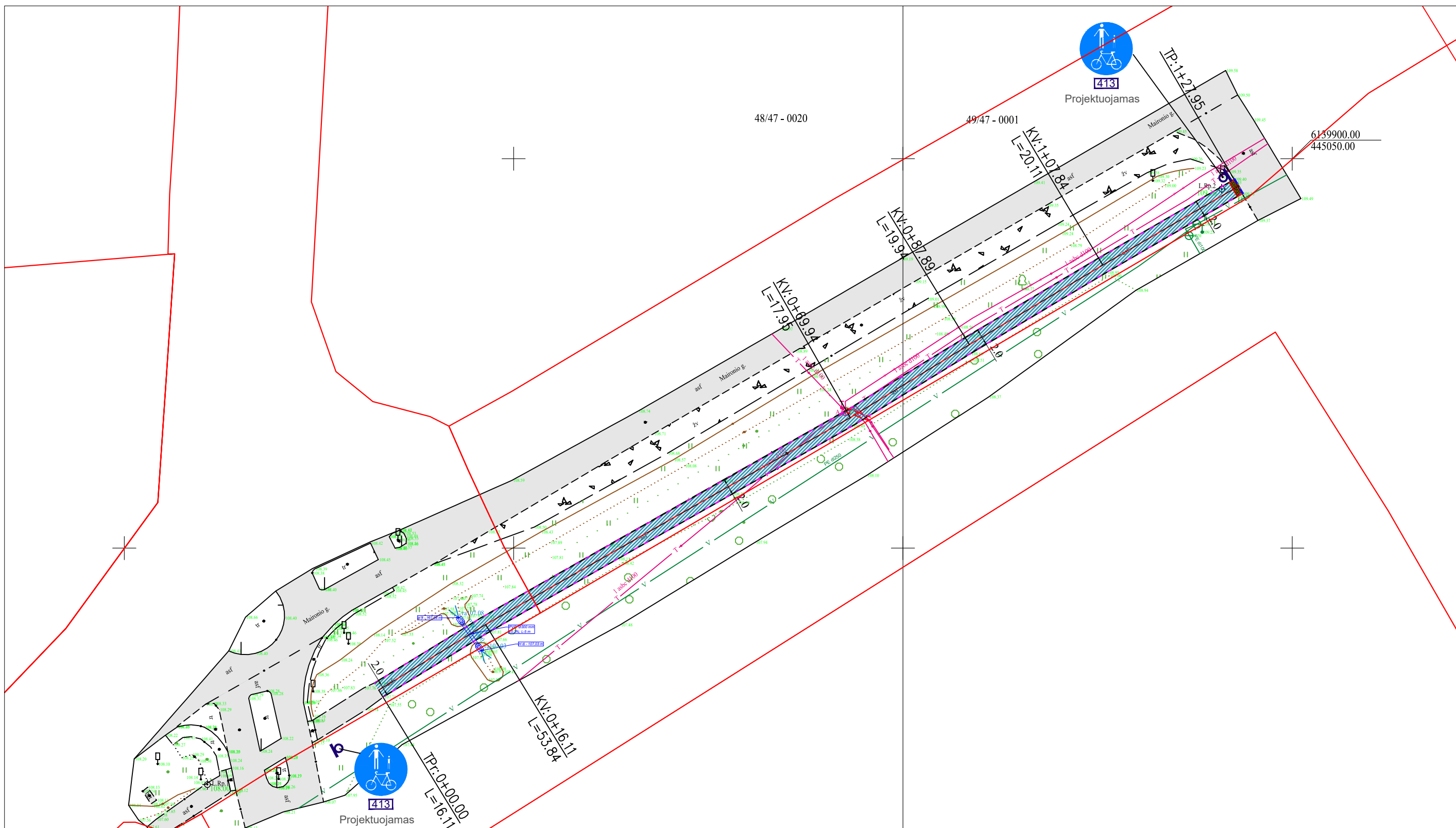
**14. Informacija apie duomenų sandoriui tikslinimą:** įrašų nėra

Dokumentą atspausdino



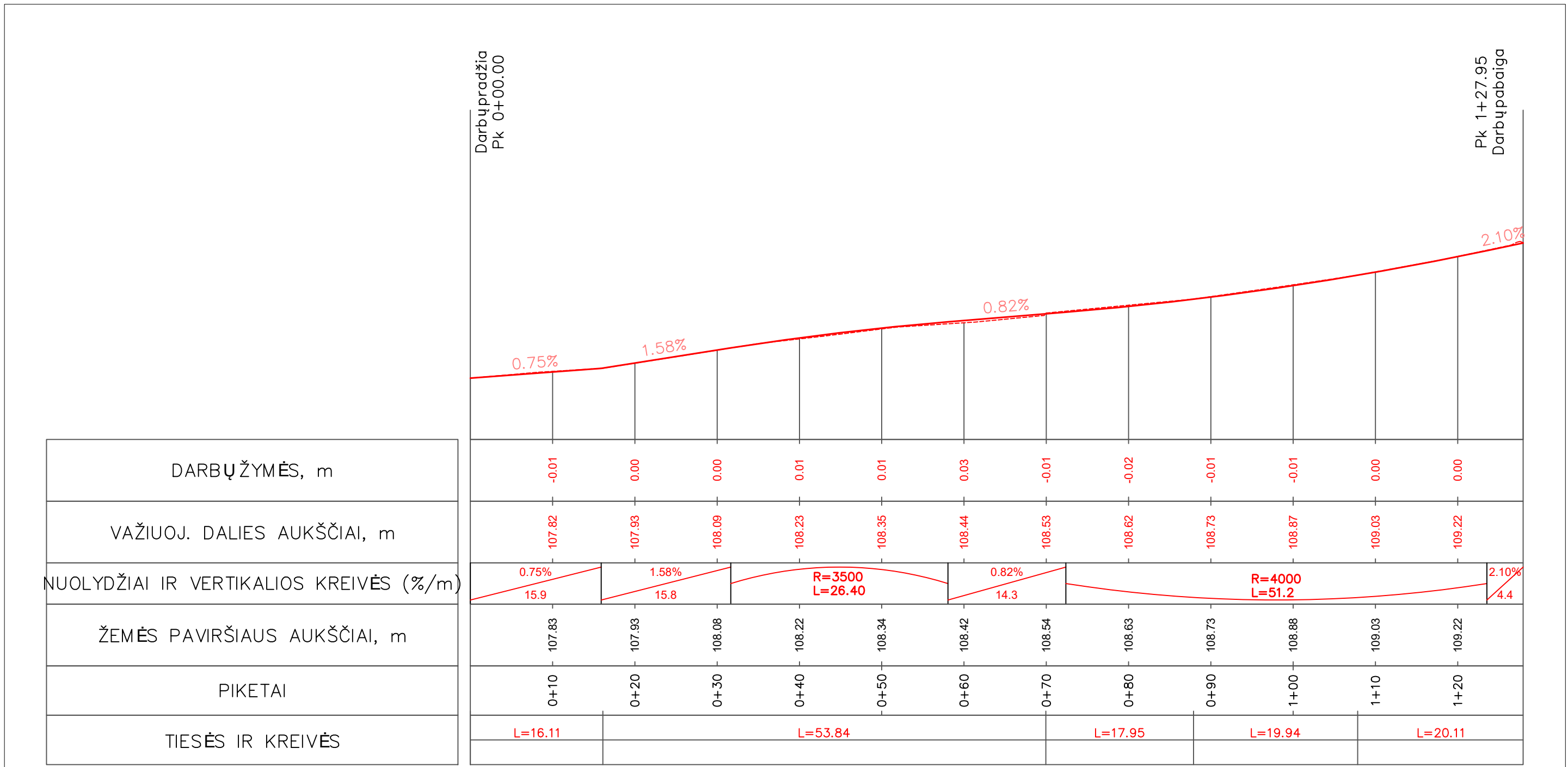
— Projektuojamas pėsčiųjų dviračių takas

0	2023-08	STATYBOS LEIDIMUI, KONKURSUI IR STATYBAI		
LAIDA	DATA	LAIDOS STATUSAS. KEITIMO PRIEŽASTIS (JEI TAIKOMA)		
KVAL. PATV. DOK. NR.	 UAB CityForm LT (kartu su partneriu MB 4InfraLT)	STATINIO PROJEKTO PAVADINIMAS Valstybinės reikšmės krašto kelio Nr. 225 Raseiniai-Baisogala, kuriam Raseinių mieste suteiktas Maironio gatvės pavadinimas, ruožo nuo 0,00 iki 0,16 km rekonstravimo techninis darbo projektas		
39920	SPV	V.Kačerauskas	STATINIO NUMERIS IR PAVADINIMAS Valstybinės reikšmės krašto kelias Nr. 225 Raseiniai-Baisogala ruožas nuo 0,00 iki 0,16 km	
KVAL. PATV. DOK. NR.			DOKUMENTO PAVADINIMAS Objekto vietos planas, M 1:5000	
39921	SPDV	V.Kačerauskas	LAIDA 0	
LT	STATYTOJAS IR (ARBA) UŽSAKOVAS LIETUVOS AUTOMOBILIŲ KELIŲ DIREKCIJA J. BASANAVIČIAUS G. 36 LT-03109 VILNIUS		DOKUMENTO ŽYMUO 4infra.LT-2023-51-00-PP-B.01	LAPAS 1
			LAPŲ	1

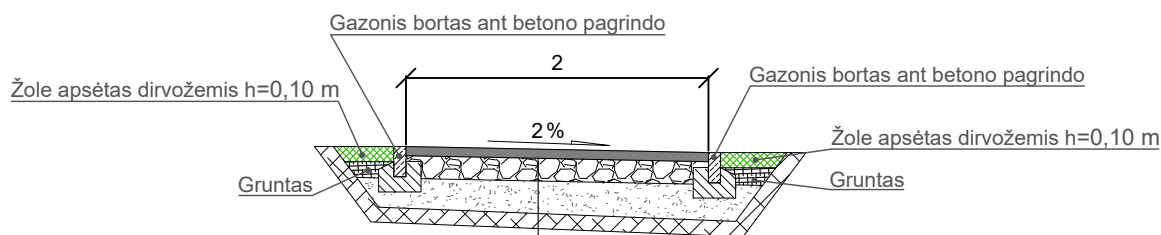


Sutartiniai žymėjimai	
	Projektuojamas gazoninis bortas (1000x200X80)
	Projektuojamas nužemintas iki asfalto lygio bortas (1000x220x150)
	Projektuojamas kabelių apsaugos vamzdis D-63mm
	Neregijų vedimo paviršiai
	Projektuojama pėsčiųjų tako asfalto danga
	Žemės sklypo riba
	Projektuojama pralaida

0	2023-08	STATYBOS LEIDIMUI, KONKURSUI IR STATYBAI	
LAIDA	DATA	LAIDOS STATUSAS. KEITIMO PRIEŽASTIS (JEI TAIKOMA)	
KVAL. PATV. DOK. NR.		<b>4infraLT</b>	STATINIO PROJEKTO PAVADINIMAS Valstybinės reikšmės krašto kelio Nr. 225 Raseiniai-Baisogala, kuriam Raseinių mieste suteiktas Maironio gatvės pavadinimas, ruožo nuo 0,00 iki 0,16 km rekonstravimo techninis darbo projektas
39920	SPV	V.Kačerauskas	STATINIO NUMERIS IR PAVADINIMAS Valstybinės reikšmės krašto kelias Nr. 225 Raseiniai-Baisogala ruožas nuo 0,00 iki 0,16 km
KVAL. PATV. DOK. NR.			DOKUMENTO PAVADINIMAS
39921	SPDV	V.Kačerauskas	Planas, M 1:500
LAIDA			0
LT	STATYTOJAS IR (ARBA) UŽSAKOVAS LIETUVOS AUTOMOBILIŲ KELIŲ DIREKCIJA J. BASANAVIČIAUS G. 36 LT-03109 VILNIUS	DOKUMENTO ŽYMUO 4infra.LT-2023-51-00-PP-B.02	LAPAS LAPŲ 1 1



0	2023-08	STATYBOS LEIDIMUI, KONKURSUI IR STATYBAI	
LAIDA	DATA	LAIDOS STATUSAS. KEITIMO PRIEŽASTIS (JEI TAIKOMA)	
KVAL. PATV. DOK. NR.	 UAB CityForm LT (kartu su partneriu MB 4InfraLT)	STATINIO PROJEKTO PAVADINIMAS Valstybinės reikšmės krašto kelio Nr. 225 Raseiniai-Baisogala, kuriam Raseinių mieste suteiktas Maironio gatvės pavadinimas, ruožo nuo 0,00 iki 0,16 km rekonstravimo techninis darbo projektas	
39920	SPV	V.Kačerauskas	STATINIO NUMERIS IR PAVADINIMAS Valstybinės reikšmės krašto kelias Nr. 225 Raseiniai-Baisogala ruožas nuo 0,00 iki 0,16 km
KVAL. PATV. DOK. NR.		DOKUMENTO PAVADINIMAS Išilginis tako profilis, Mh 1:500, Mv 1:50	
39921	SPDV	V.Kačerauskas	LAIDA 0
LT	STATYTOJAS IR (ARBA) UŽSAKOVAS LIETUVOS AUTOMOBILIŲ KELIŲ DIREKCIJA J. BASANAVIČIAUS G. 36 LT-03109 VILNIUS		DOKUMENTO ŽYMUO 4infra.LT-2023-51-00-PP-B.03 LAPAS 1 LAPŲ 1



Asfalto pagrindo dangos sluoksnis AC 16 PD	-0.06
15 cm storio skaldos pagrindo sluoksnis iš nesurišto mineralinių medžiagų mišinio 0/32, $E_{v2} \geq 180$ MPa	-0.15
20 cm storio šalčiui nejautrių medžiagų sluoksnis iš nesurišto mineralinių medžiagų mišinio	-0.20
Esama dangos konstrukcija (žemės sankasa), $E_{v2} \geq 45$ MPa	

0	2023-08	STATYBOS LEIDIMUI, KONKURSUI IR STATYBAI		
LAIDA	DATA	LAIDOS STATUSAS. KEITIMO PRIEŽASTIS (JEI TAIKOMA)		
KVAL. PATV. DOK. NR.	 		STATINIO PROJEKTO PAVADINIMAS Valstybinės reikšmės krašto kelio Nr. 225 Raseiniai-Baisogala, kuriam Raseinių mieste suteiktas Maironio gatvės pavadinimas, ruožo nuo 0,00 iki 0,16 km rekonstravimo techninis darbo projektas	
39920	SPV	V.Kačerauskas	STATINIO NUMERIS IR PAVADINIMAS Valstybinės reikšmės krašto kelias Nr. 225 Raseiniai-Baisogala ruožas nuo 0,00 iki 0,16 km	
KVAL. PATV. DOK. NR.			DOKUMENTO PAVADINIMAS Skersinis profilis, M 1:50	
39921	SPDV	V.Kačerauskas	LAIDA 0	
LT	STATYTOJAS IR (ARBA) UŽSAKOVAS LIETUVOS AUTOMOBILIŲ KELIŲ DIREKCIJA J. BASANAVIČIAUS G. 36 LT-03109 VILNIUS		DOKUMENTO ŽYMUO 4infra.LT-2023-51-00-PP-B.04	
			LAPAS	LAPŲ
			1	1