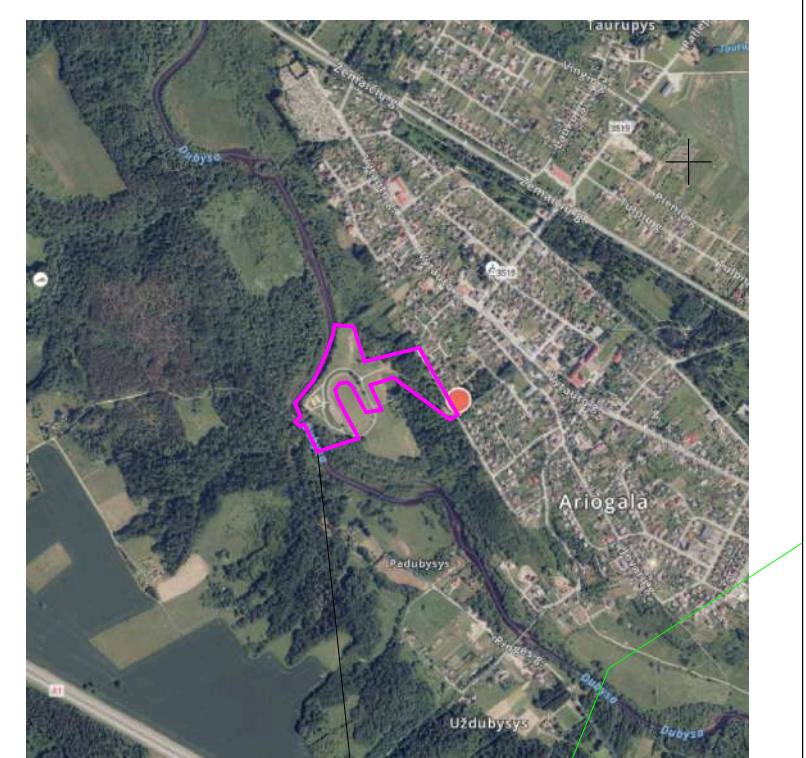


INŽINERINIŲ TINKLŲ, KITŲ INŽINERINIŲ STATINIŲ IR PAKRANTĒS SUTVARKYMO PRIE DUBYSOS UPĒS MAIRONIO G. 12B IR 12C, ARIOGALA, RASEINIŲ R. SAV. STATYBOS PROJEKTAS

Projekto nr. 351-PP, 2025 m.



Objekto vieta

NATŪRA 2000 SAUGOMA TERITORIJA Buveinių apsaugai svarbios teritorijos Dubysos vidurupis ir žemupy

NATŪRA 2000 SAUGOMA TERITORIJA Paukščių apsaugai svarbios teritorijos Dubysos upės slėnis

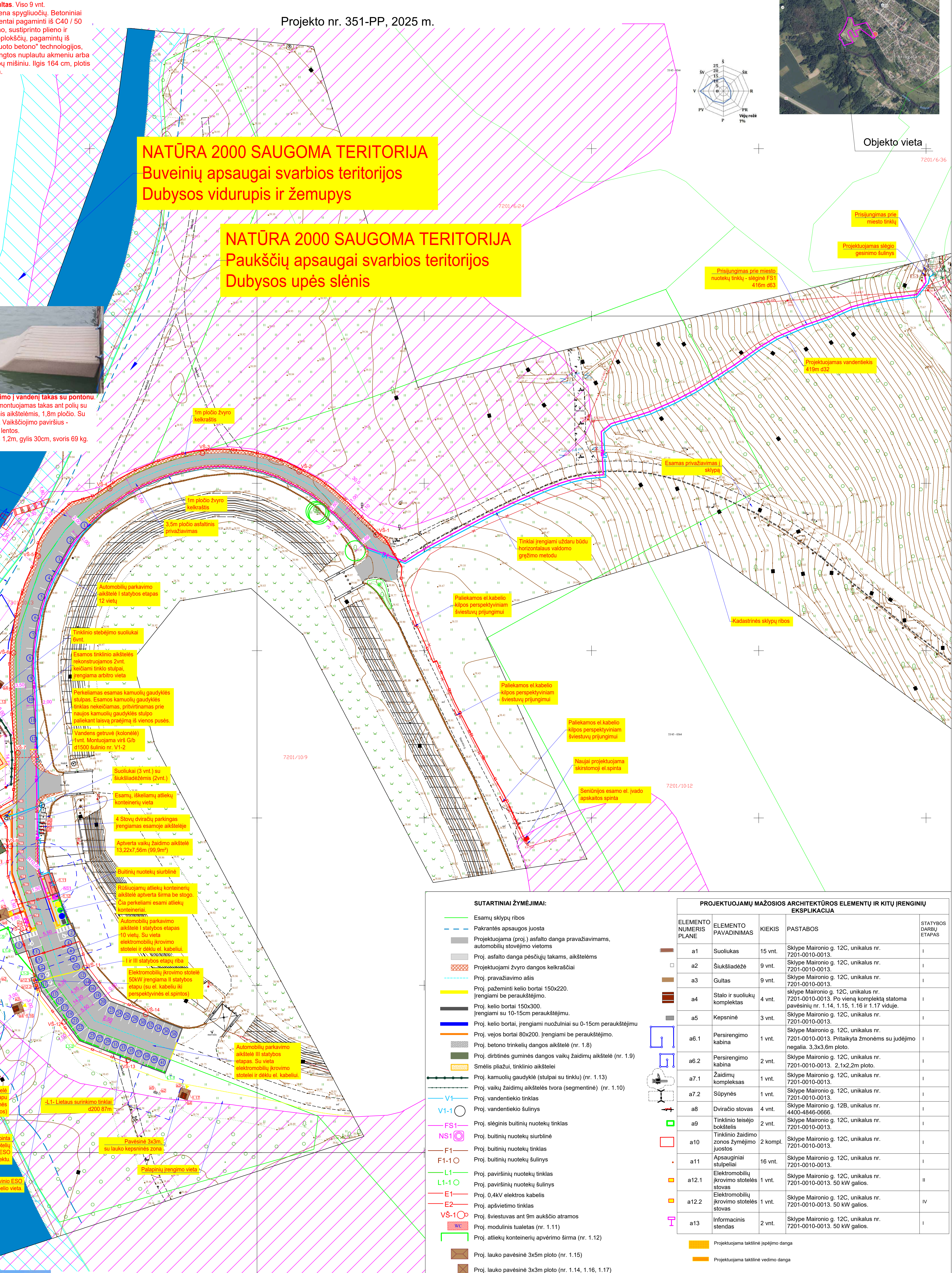
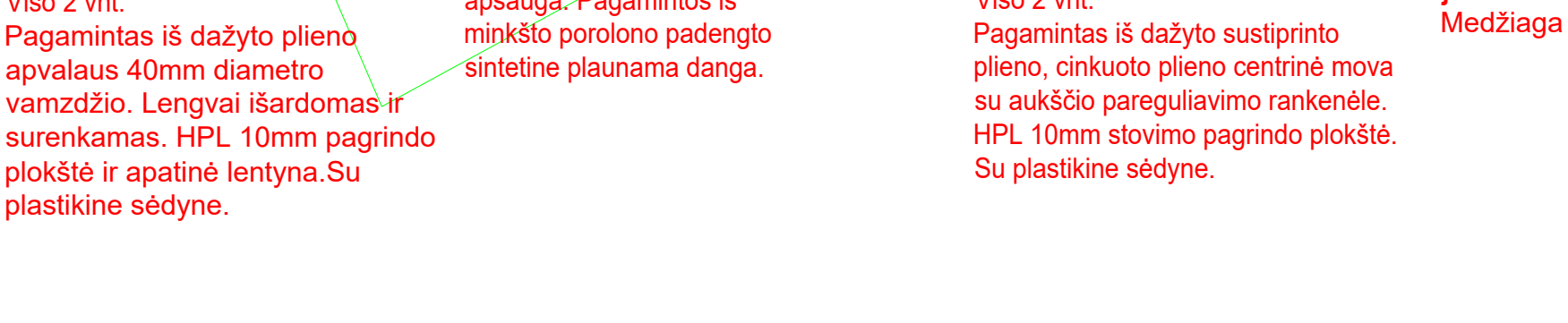

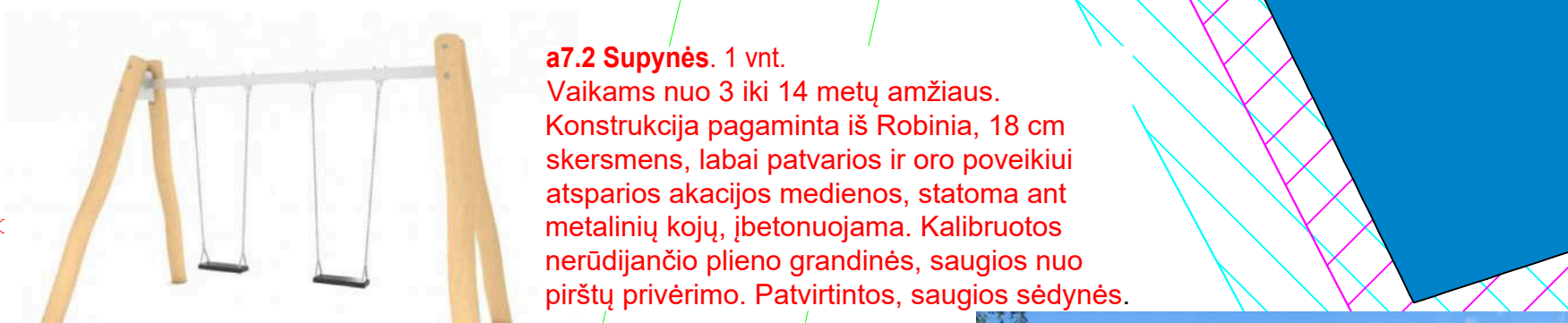
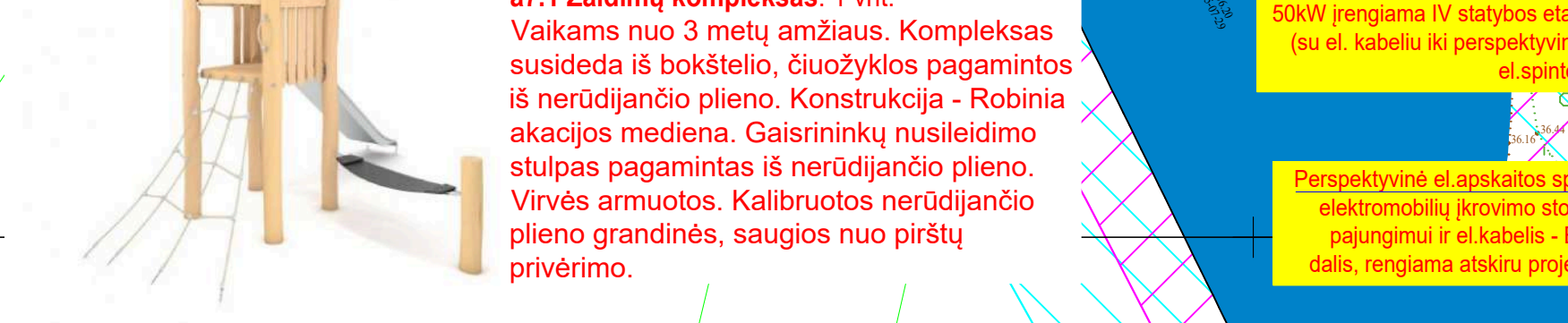
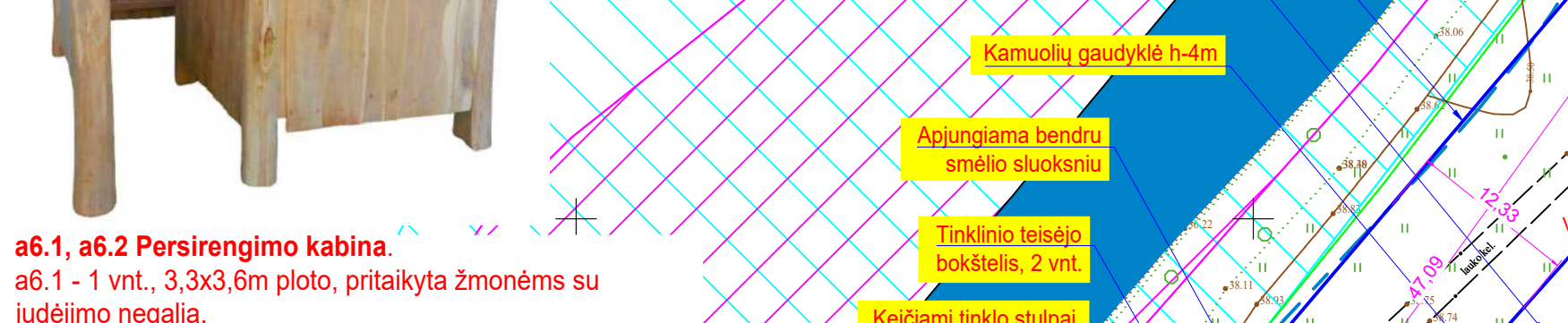
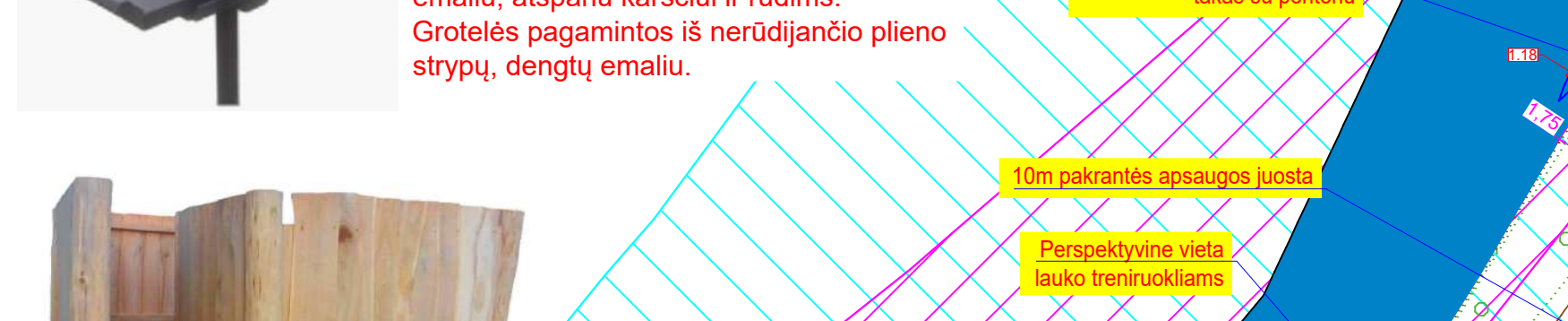
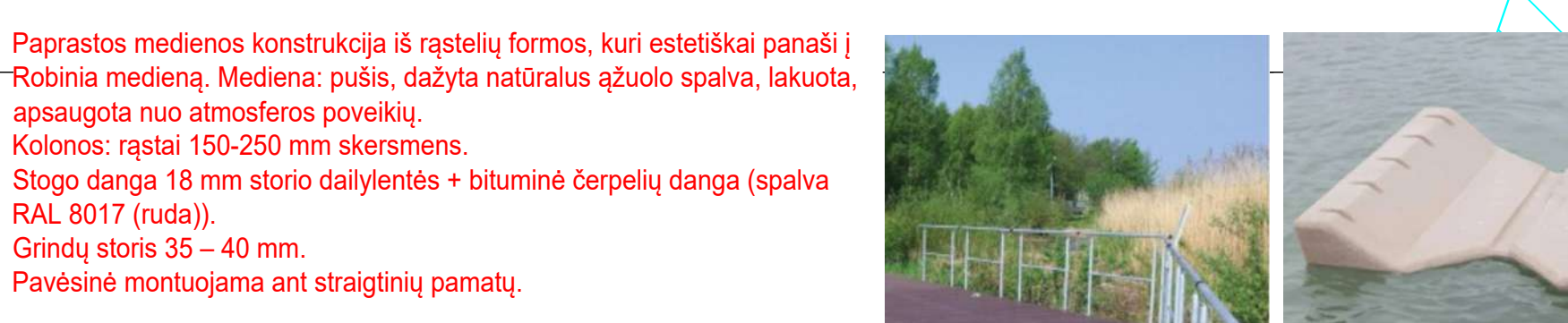


Table with 4 columns: ELEMENTO NUMERIS / PLANE, ELEMENTO PAVADINIMAS, KIEKIS, PASTABOS. It lists various elements like benches, tables, playground equipment, and infrastructure with their quantities and notes.

Statinio projekto pavadinimas: Inžinerinių tinklų, kitų inžinerinių statinių ir pakrantės sutvarkymo prie Dubysos upės Maironio g. 12B ir 12C, Ariogala, Raseinių r. sav. statybos projektas.
Statinių statybvietės adresas(-ai) ir žemės sklypo(-ų) kadastrinis numeris, pagrindinė naudojimo paskirtis, pagrindinis naudojimo būdas:
Statinių esama ir (ar) numatoma pagrindinė naudojimo paskirtis:
Susipažinimo su projektais pasiryžimas, telefono numeris ir laikas:
Informacija, iki kada ir kokių būdu iki vieto susirinkti visuomenės atstovai projektui gauti teikti pasiūlymus dėl projektinių pasiūlymų:
Kur ir kada vyks viešas susirinkimas:
Stendo įrengimo data: 2025-11-24
Stendo išmontavimo data: 2025-12-12

